




Ходатайство об установлении публичного сервитута	
1	<u>Департамент городского имущества города Москвы</u> (наименование органа, принимающего решение об установлении публичного сервитута)
2	Сведения о лице, представившем ходатайство об установлении публичного сервитута (далее – заявитель):
2.1	Полное наименование Общество с ограниченной ответственностью Специализированный застройщик «Подolino»
2.2	Сокращенное наименование ООО СЗ «Подolino»
2.3	Организационно-правовая форма Общество с ограниченной ответственностью
2.4	Почтовый адрес (индекс, субъект Российской Федерации, населенный пункт, улица, дом) 141420, Московская область, г. Химки, д. Подolino, ул. Некрасова (Велтон Парк мкр), д. 6
2.5	Фактический адрес (индекс, субъект Российской Федерации, населенный пункт, улица, дом) 141420, Московская область, г. Химки, д. Подolino, ул. Некрасова (Велтон Парк мкр), д. 6
2.6	Адрес электронной почты info@krost.ru
2.7	ОГРН 1065044034901
2.8	ИНН 5044057405
3	Сведения о представителе заявителя:
3.1	Фамилия Фурсова
	Имя Светлана
	Отчество (при наличии) Сергеевна
3.2	Адрес электронной почты safyanova@krost.ru
3.3	Телефон +7 (916) 128-45-86
3.4	Наименование и реквизиты документа, подтверждающего полномочия представителя заявителя Выписка из ЕГРЮЛ от 08.11.2024 № ЮЭ9965-24-156985891
4	Прошу установить публичный сервитут в отношении земель и (или) земельного(ых) участка(ов) в целях (указываются цели, предусмотренные статьей 39.37 Земельного кодекса Российской Федерации или статьями 3.6, 3.9 Федерального закона от 25 октября 2001 г. № 137-ФЗ «О введении в действие Земельного кодекса Российской Федерации»): строительства объектов электросетевого хозяйства, их неотъемлемых технологических частей, для подключения (технологического присоединения) к сетям инженерно-технического обеспечения _____
5	Испрашиваемый срок публичного сервитута _____ 10 лет _____
6	Срок, в течение которого в соответствии с расчетом заявителя использование земельного участка (его части) и (или) расположенного на нем объекта недвижимости в соответствии с их разрешенным использованием будет в соответствии с подпунктом 4 пункта 1 статьи 39.41 Земельного кодекса Российской Федерации невозможно или существенно затруднено (при возникновении таких обстоятельств) _____ 3 месяца _____

7	<p>Обоснование необходимости установления публичного сервитута:</p> <p>В целях строительства объекта «Комплекс с нежилыми помещениями и подземной автостоянкой», расположенного по адресу: г. Москва, ул. Выборгская, вл. 18, стр. 2 (далее – Объект) необходимо осуществить прокладку кабельных линий электроснабжения 20 кВ с последующим технологическим присоединением к сетям инженерно-технического обеспечения в соответствии Договором № АДМ-23-1 от 18.04.2023 об опосредованном технологическом присоединении, заключенным с ООО «АДМ», являющимся собственником энергопринимающего устройства.</p> <p>Срок выполнения мероприятий по технологическому присоединению – 2 года (приложение № 1 к Договору № АДМ-23-1 от 18.04.2023 об опосредованном технологическом присоединении).</p> <p>Прокладка кабельных линий электроснабжения выполняется в соответствии с проектными решениями и техническими условиями на технологическое присоединение к электрическим сетям энергопринимающих устройств, в том числе частично в границах земельного участка с кадастровым номером 77:09:0001022:29.</p>						
8	<p>Сведения о правообладателе инженерного сооружения, которое переносится в связи с изъятием земельного участка для государственных или муниципальных нужд, а также о правообладателе инженерного сооружения, являющегося линейным объектом, реконструкция, капитальный ремонт которого (реконструкция, капитальный ремонт участков (частей) которого) осуществляются в связи с планируемым строительством, реконструкцией, капитальным ремонтом объектов капитального строительства, в случае, если заявитель не является правообладателем указанного инженерного сооружения (в данном случае указываются сведения в объеме, предусмотренном строкой 2 настоящей формы) (заполняется в случае, если ходатайство об установлении публичного сервитута подается с целью установления публичного сервитута в целях реконструкции инженерного сооружения, являющегося линейным объектом, реконструкции его участка (части), которое переносится в связи с изъятием такого земельного участка для государственных или муниципальных нужд, а также если ходатайство об установлении публичного сервитута подается с целью установления публичного сервитута в целях реконструкции, капитального ремонта инженерного сооружения, являющегося линейным объектом, реконструкции, капитального ремонта его участков (частей):</p>						
9	<table border="1"> <tr> <td data-bbox="284 1137 943 1279">Кадастровые номера земельных участков (при их наличии), в отношении которых испрашивается публичный сервитут и границы которых внесены в Единый государственный реестр недвижимости</td> <td data-bbox="943 1137 1520 1279">77:09:0001022:29</td> </tr> <tr> <td> </td> <td> </td> </tr> <tr> <td> </td> <td> </td> </tr> </table>	Кадастровые номера земельных участков (при их наличии), в отношении которых испрашивается публичный сервитут и границы которых внесены в Единый государственный реестр недвижимости	77:09:0001022:29				
Кадастровые номера земельных участков (при их наличии), в отношении которых испрашивается публичный сервитут и границы которых внесены в Единый государственный реестр недвижимости	77:09:0001022:29						
10	<p>Право, на котором инженерное сооружение принадлежит заявителю (если подано ходатайство об установлении публичного сервитута для реконструкции, капитального ремонта или эксплуатации указанного инженерного сооружения, реконструкции или капитального ремонта участка (части) инженерного сооружения, являющегося линейным объектом) (предоставление правоустанавливающих документов на линейный объект не требуется в случае, если ходатайство об установлении публичного сервитута подано в соответствии со статьей 3.9 Федерального закона от 25 октября 2001 г. N 137-ФЗ "О введении в действие Земельного кодекса Российской Федерации).</p>						
11	<table border="1"> <tr> <td colspan="2" data-bbox="284 1585 1520 1621">Сведения о способах представления результатов рассмотрения ходатайства:</td> </tr> <tr> <td data-bbox="284 1621 1155 1727">в виде электронного документа, который направляется уполномоченным органом заявителю посредством электронной почты</td> <td data-bbox="1155 1621 1520 1727"> <p style="text-align: center;">_____</p> <p style="text-align: center;">да (да/нет)</p> </td> </tr> <tr> <td data-bbox="284 1727 1155 1845">в виде бумажного документа, который заявитель получает непосредственно при личном обращении или посредством почтового отправления</td> <td data-bbox="1155 1727 1520 1845"> <p style="text-align: center;">_____</p> <p style="text-align: center;">да (да/нет)</p> </td> </tr> </table>	Сведения о способах представления результатов рассмотрения ходатайства:		в виде электронного документа, который направляется уполномоченным органом заявителю посредством электронной почты	<p style="text-align: center;">_____</p> <p style="text-align: center;">да (да/нет)</p>	в виде бумажного документа, который заявитель получает непосредственно при личном обращении или посредством почтового отправления	<p style="text-align: center;">_____</p> <p style="text-align: center;">да (да/нет)</p>
Сведения о способах представления результатов рассмотрения ходатайства:							
в виде электронного документа, который направляется уполномоченным органом заявителю посредством электронной почты	<p style="text-align: center;">_____</p> <p style="text-align: center;">да (да/нет)</p>						
в виде бумажного документа, который заявитель получает непосредственно при личном обращении или посредством почтового отправления	<p style="text-align: center;">_____</p> <p style="text-align: center;">да (да/нет)</p>						

12	<p>Документы, прилагаемые к ходатайству:</p> <ol style="list-style-type: none"> 1. Схема границ публичного сервитута на кадастровом плане территории на 1 л. 2. Перечень координат характерных точек границ публичного сервитута в электронном виде в формате XLSX на 1 л. 3. Договор № АДМ-23-1 от 18.04.2023 об опосредованном технологическом присоединении на 6 л. 4. План трассы (М 1:500), согласованный с ОПС ГБУ «Мосгоргеотрест» на 1 л. 5. Выписка из ЕГРЮЛ от 08.11.2024 № ЮЭ9965-24-156985891 на 25 л. 				
13	<p>Подтверждаю согласие на обработку персональных данных (сбор, систематизацию, накопление, хранение, уточнение (обновление, изменение), использование, распространение (в том числе передачу), обезличивание, блокирование, уничтожение персональных данных, а также иных действий, необходимых для обработки персональных данных в соответствии с законодательством Российской Федерации), в том числе в автоматизированном режиме</p>				
14	<p>Подтверждаю, что сведения, указанные в настоящем ходатайстве, на дату представления ходатайства достоверны; документы (копии документов) и содержащиеся в них сведения соответствуют требованиям, установленным статьей 39.41 Земельного кодекса Российской Федерации</p>				
15	<table border="1"> <tr> <td data-bbox="280 730 1150 763">Подпись:</td> <td data-bbox="1150 730 1506 763">Дата:</td> </tr> <tr> <td data-bbox="280 763 1150 866">  _____ (подпись) </td> <td data-bbox="1150 763 1506 866"> _____ « 11 » 11 2024 г. </td> </tr> </table>	Подпись:	Дата:	 _____ (подпись)	_____ « 11 » 11 2024 г.
Подпись:	Дата:				
 _____ (подпись)	_____ « 11 » 11 2024 г.				



С.С. Фурсова
(инициалы, фамилия)