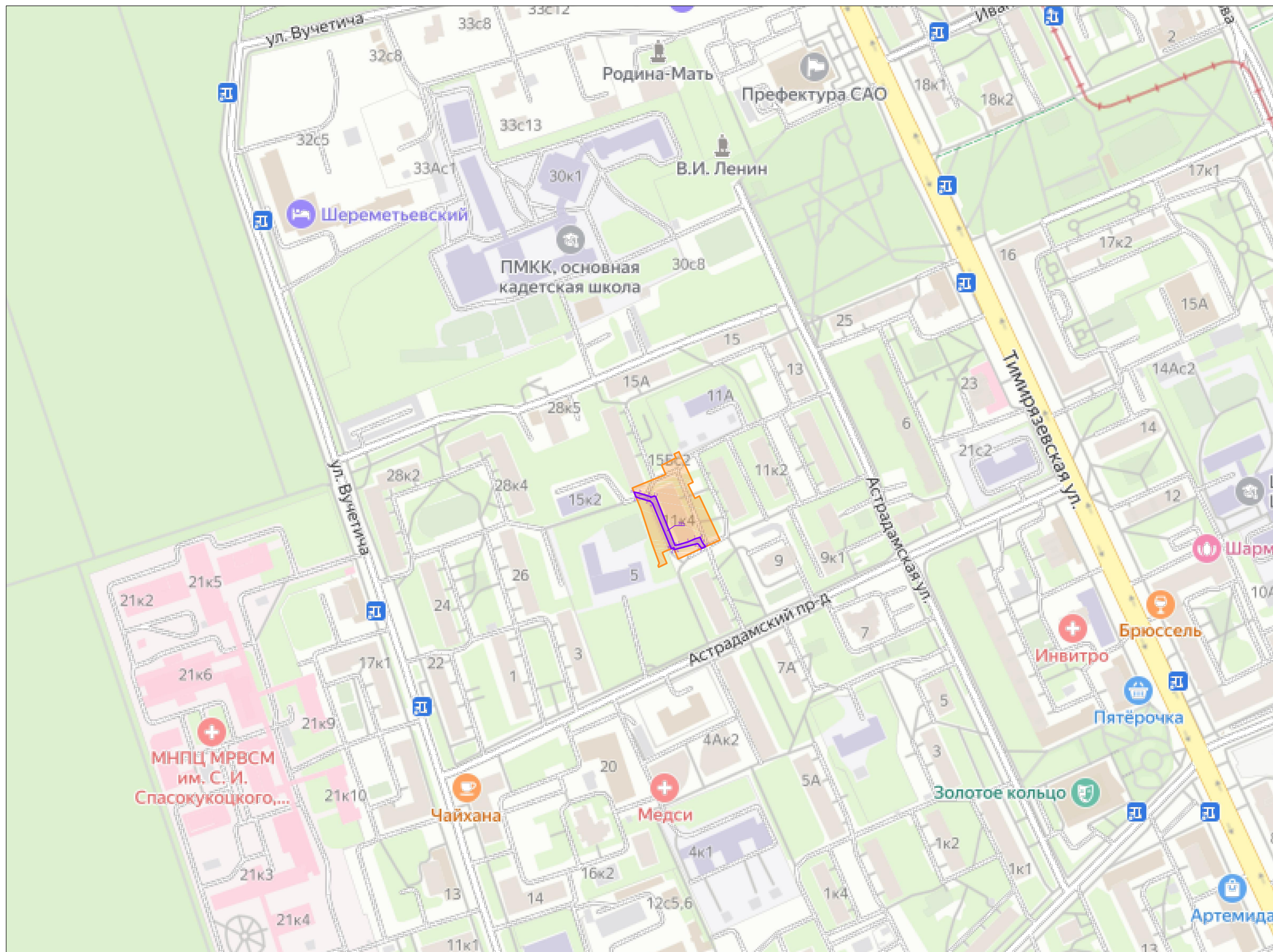


ПЛАН ГРАНИЦ ЗЕМЕЛЬНЫХ УЧАСТКОВ
по адресу: г. Москва, р-н Тимирязевский, ул. Астрадамская, д.15, к.2
77:09:0003021:10578
АНО "РСИ"



Предполагаемая зона действия сервитута
354 кв. м



Границы кадастрового участка
77:09:0003021:10578
3545 кв.м

ПЛАН ГРАНИЦ ЗЕМЕЛЬНЫХ УЧАСТКОВ
по адресу: г. Москва, р-н Тимирязевский, ул. Астрадамская, д.15, к.2
77:09:0003021:10578
АНО "РСИ"



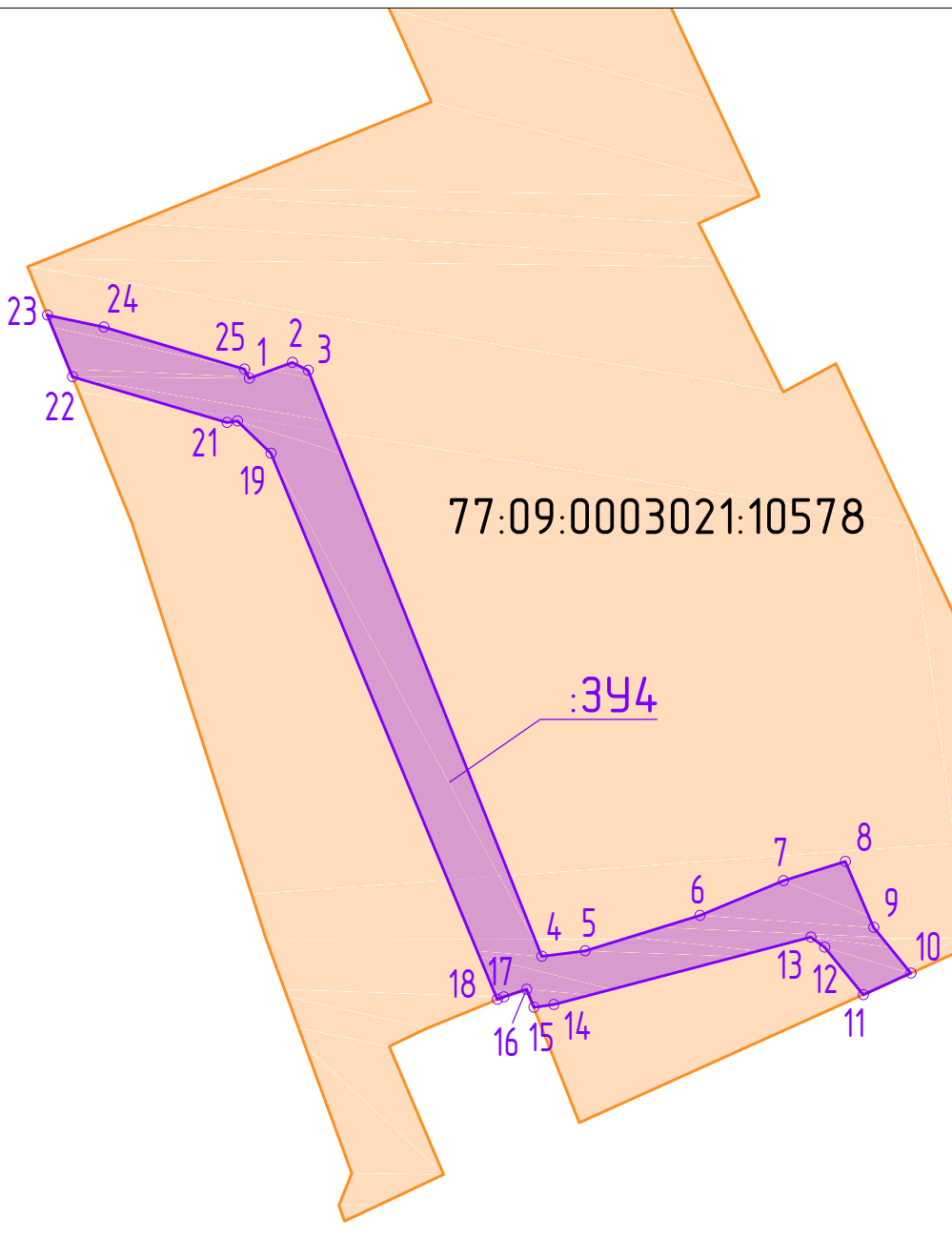
Предполагаемая зона действия сервитута
354 кв. м



Границы кадастрового участка
77:09:0003021:10578
3545 кв.м




Масштаб М1:2000

Схема границ земель или земельных участков, предполагаемых для использования в целях размещения объектов, на кадастровом плане территории по адресу:
г. Москва, р-н Тимирязевский, ул. Астрадамская, д.15, к.2



Испрашиваемые земли или земельные участки		
Наименование заявителя	АНО "РСИ"	
Вид объекта, планируемого к размещению на запрашиваемой территории	Линейные сооружения: сети связи - 354 м ²	
	п.5(1)6 в соответствии с 636-ПП от 13.11.12	
Кадастровый номер земельного участка (в случае наличия)	77:09:0003021:10578	
Координаты	X	Y
1	16283.1306	3925.0775
2	16284.2277	3928.0752
3	16283.6804	3929.1687
4	16243.0436	3945.374
5	16243.4078	3948.3834
6	16245.8661	3956.3339
7	16248.278	3962.1379
8	16249.6186	3966.4313
9	16245.0514	3968.4016
10	16241.8661	3970.9935
11	16240.377	3967.6844
12	16243.6689	3965.0058
13	16244.3612	3964.0477
14	16239.6948	3946.2036
15	16239.5039	3944.8257
16	16240.76	3944.33
17	16240.23	3942.73
18	16240.0485	3942.2884
19	16277.9298	3926.5978
20	16280.1813	3924.2552
21	16280.0663	3923.5437
22	16283.238	3912.8148
23	16287.5079	3911.08
24	16286.6966	3914.9865
25	16283.7631	3924.755
1	16283.1306	3925.0775

Условные обозначения:

-  Граница кадастрового участка
- 77:09:0003021:10578 Существующий кадастровый участок
-  Вновь образованная часть границы, сведения о которой достаточны для определения ее границ
- 3У1** Обозначение образуемого многоконтурного земельного участка
-  Характерная точка границы, сведения о которой позволяют однозначно определить ее положение на местности
- Площадь земельного участка: 354 кв. м
- Система координат г. Москва