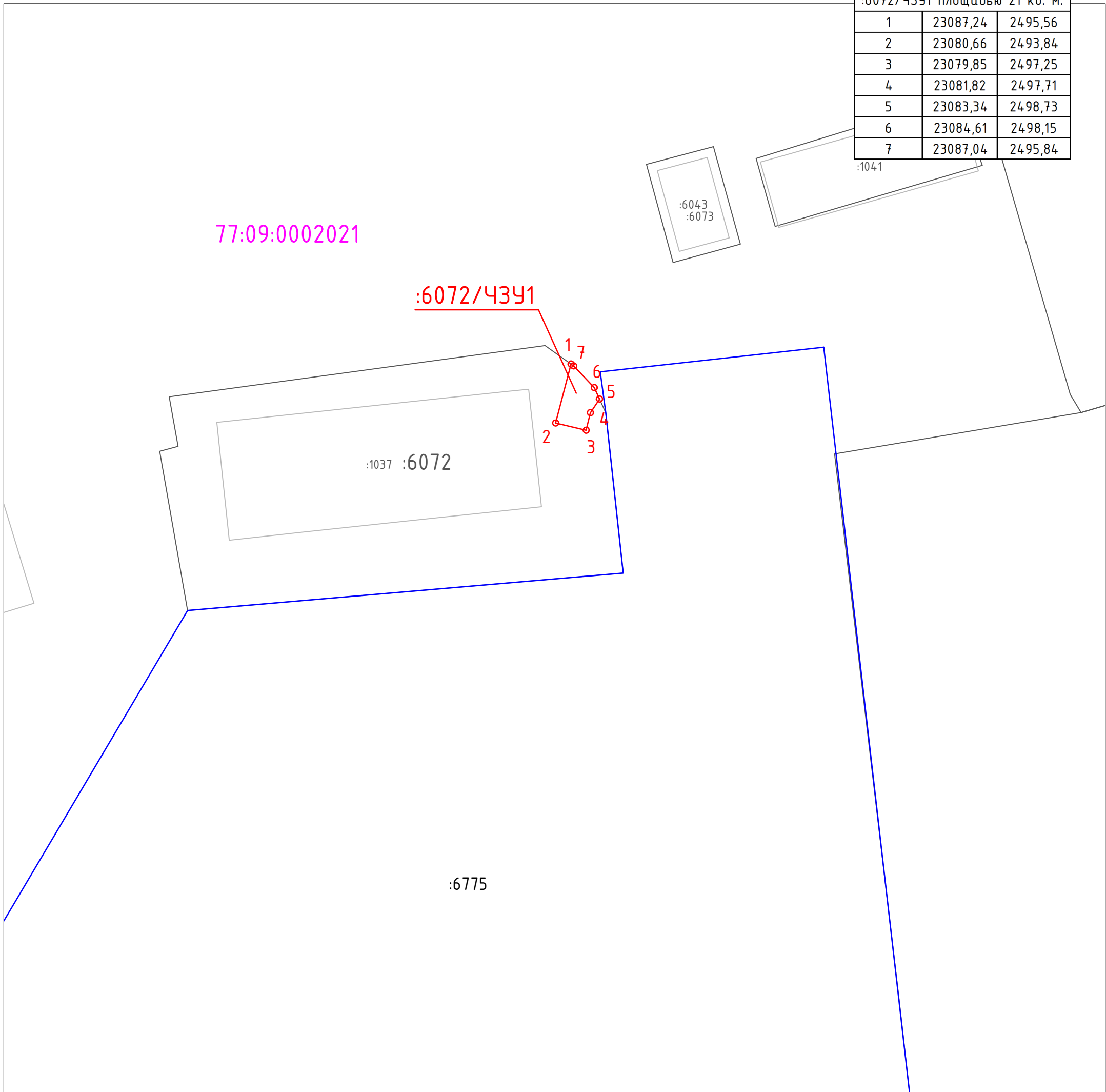


Схема расположения границ публичного сервитута на кадастровом плане территории по адресу:  
г. Москва, Бескудниковский д-р, вл. 50 (САО)

Координаты  
(система координат - ПМСК Москвы):








Имя точки	X, м	Y, м
:6072/ЧЗУ1 площадью 21 кв. м.		
1	23087,24	2495,56
2	23080,66	2493,84
3	23079,85	2497,25
4	23081,82	2497,71
5	23083,34	2498,73
6	23084,61	2498,15
7	23087,04	2495,84



Масштаб 1:500

Площадь сервитута: 21 кв.м

Условные обозначения:

-  - граница кадастрового квартала
-  - граница земельных участков, сведения о которых содержатся в ЕГРН
-  - граница ОКС
-  - граница земельного участка предоставленного под строительство многоквартирного дома в целях реализации Программы реновации
-  - граница отвода под размещение бытового городка, устройство временных дорог, временного ограждения
-  :6775/ЗУ1 - граница испрашиваемого земельного участка
-  1 - обозначение поворотной точки границы испрашиваемого земельного участка