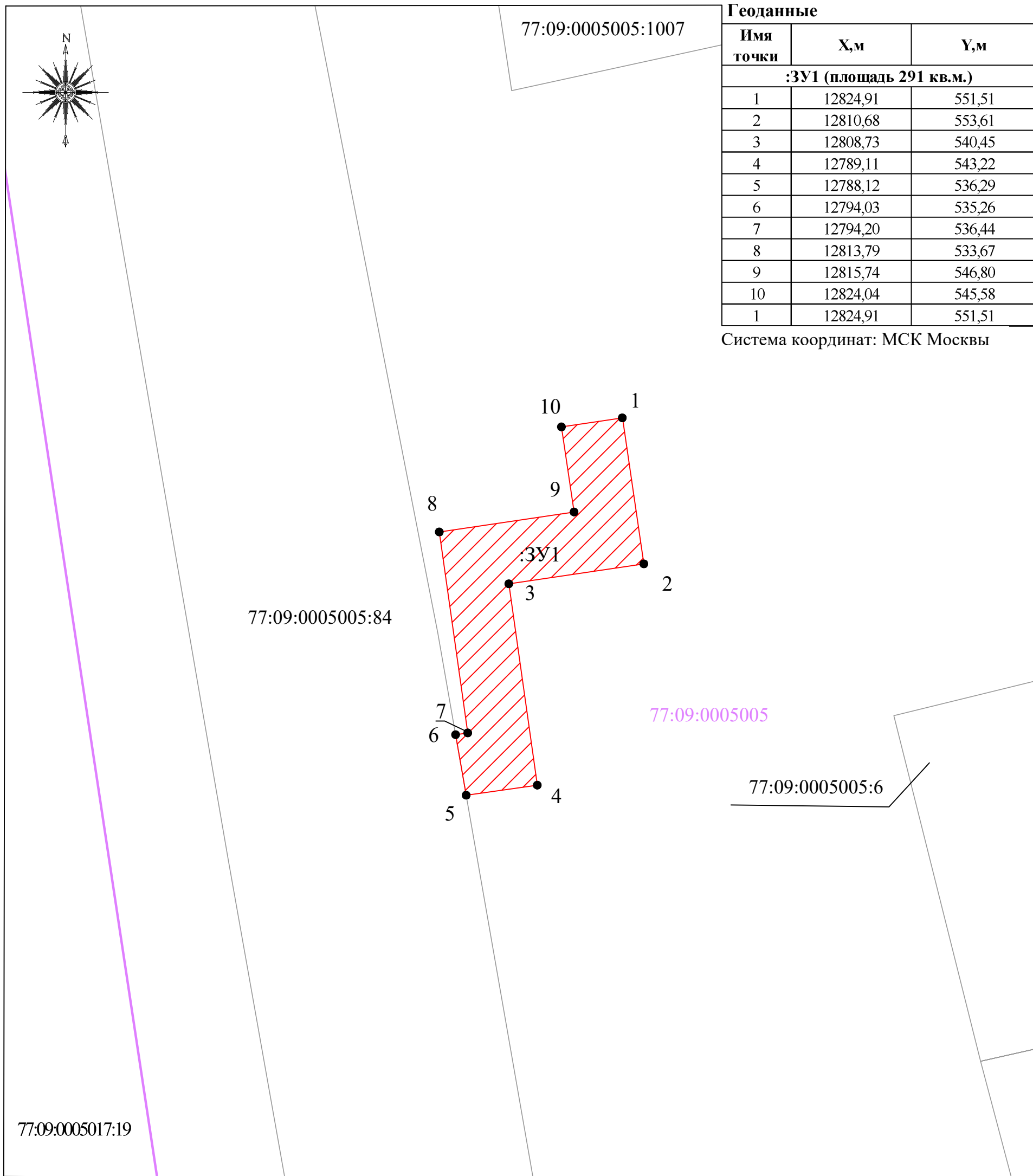
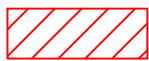




План-схема расположения частей земельного участка на кадастровом плане территории, необходимого для размещения объекта:
 «Реконструкция и развитие Малого кольца Московской железной дороги. Организация пассажирского железнодорожного движения»
 (переустройство городских инженерных коммуникаций. Участок Пресня (искл.)-Лихоборы (вкл.) Этап 2,
 2d=1000 мм на пикете 441+19,6 Этап.2»

1. Кадастровый квартал - 77:09:0005005
2. Площадь кадастрового квартала - 928 900 кв.м
3. Адресный ориентир - Российская Федерация, город Москва, вн.тер.г. муниципальный округ Хорошевский, улица Зорге
4. Земельный участок, подлежащий оформлению - :ЗУ1- 291 кв.м



Условные обозначения:

- :ЗУ1 - Условное обозначение образуемого земельного участка
- 1 ● - Обозначение характерной точки образованного земельного участка
-  - Площадь публичного сервитута
-  - Часть границы, сведения ЕГРН о которой позволяют однозначно определить ее положение на местности
-  - Обозначение части границы кадастрового квартала

Масштаб 1:400