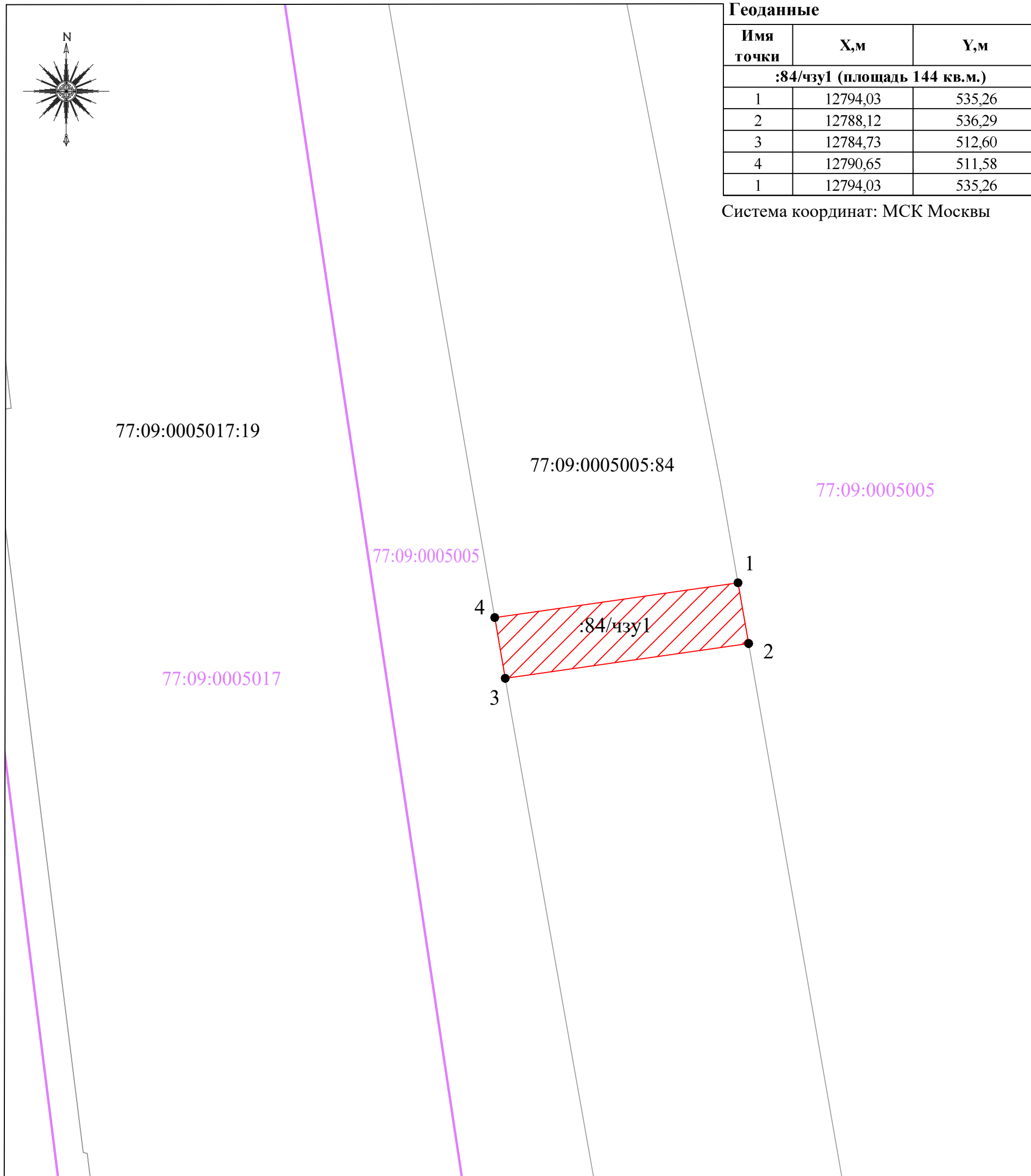





План-схема расположения частей земельного участка на кадастровом плане территории, необходимого для размещения объекта:
 «Реконструкция и развитие Малого кольца Московской железной дороги. Организация пассажирского железнодорожного движения»
 (переустройство городских инженерных коммуникаций. Участок Пресня (искл.)-Лихоборы (вкл.) Этап 2,
 2d=1000 мм на пикете 441+19,6 Этап.2»

1. Исходный земельный участок - 77:09:0005005:84
2. Площадь исходного земельного участка - 5 200 кв.м
3. Адресный ориентир - г Москва, ул Зорге, вл 7В
4. Часть земельного участка, подлежащая оформлению - :84/чзу1 - 144 кв.м



Условные обозначения:

Масштаб 1:400

- :84/чзу1 - Условное обозначение образуемого земельного участка
- 1 ● - Обозначение характерной точки образованного земельного участка
-  - Площадь публичного сервитута
-  - Часть границы, сведения ЕГРН о которой позволяют однозначно определить ее положение на местности
-  - Обозначение части границы кадастрового квартала