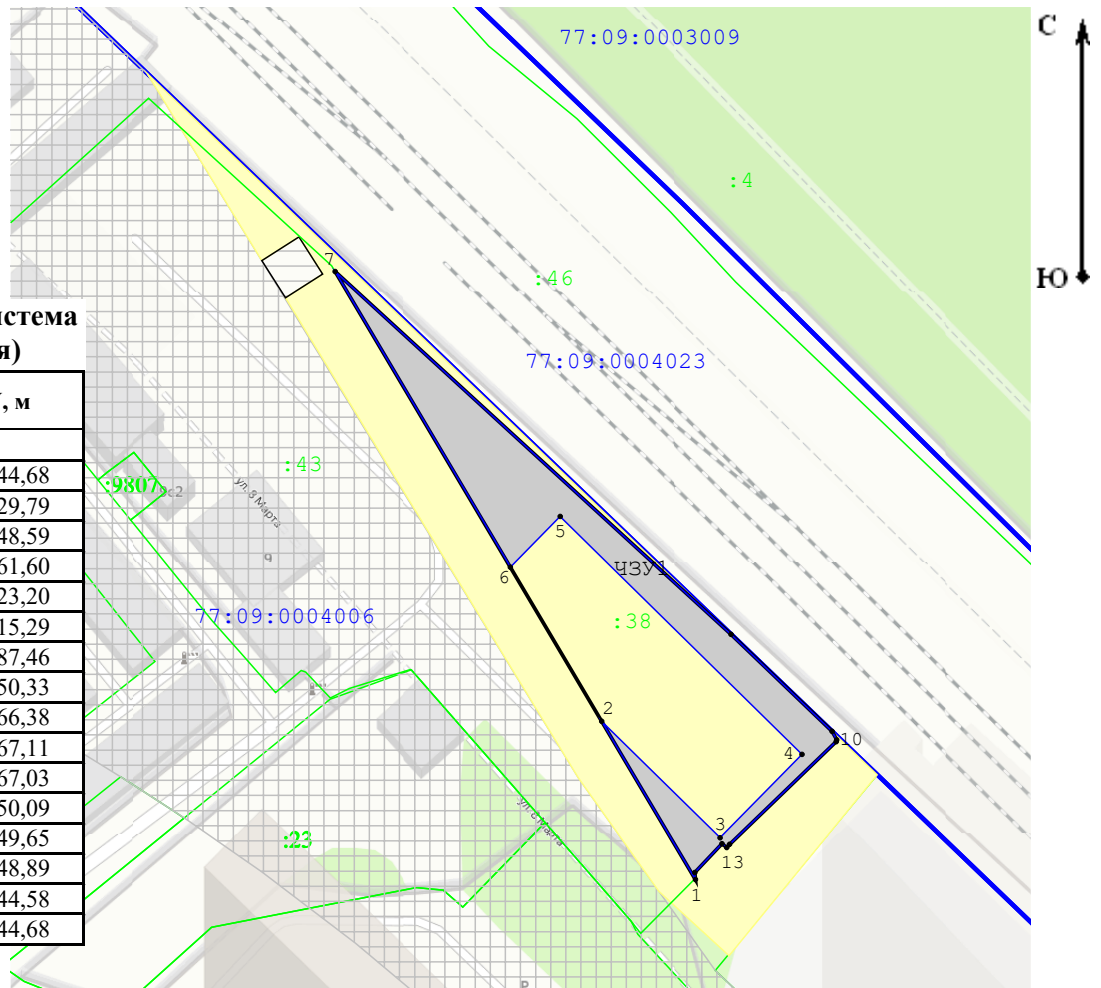


План - схема расположения земельного участка на кадастровом плане территории для строительства объекта городского заказа

Объект: «Строительство ул. 8 Марта от 2-го Амбулаторного пр-да до 1-й ул. 8 Марта с реконструкцией прилегающей улично-дорожной сети»








1. Исходный земельный участок - 77:09:0004006:38
2. Площадь земельного участка - 1 758 кв.м
3. Адресный ориентир - г. Москва, Кочновский проезд, вл. 9, стр. 5
4. Вид права - аренда
5. Правообладатель - ООО "Терминал"
6. Часть земельного участка и его площадь - ЧЗУ1= 858 кв.м



Каталог координат (система координат-Московская)

Имя точки	X, м	Y, м
ЧЗУ1		
1	15 790,71	2 944,68
2	15 815,81	2 929,79
3	15 797,33	2 948,59
4	15 810,56	2 961,60
5	15 848,32	2 923,20
6	15 840,27	2 915,29
7	15 887,19	2 887,46
8	15 829,61	2 950,33
9	15 814,21	2 966,38
10	15 812,86	2 967,11
11	15 812,58	2 967,03
12	15 796,29	2 950,09
13	15 795,78	2 949,65
14	15 796,39	2 948,89
15	15 791,81	2 944,58
1	15 790,71	2 944,68

Условные обозначения:

-  - границы части земельного участка, подлежащей временному занятию
-  - границы и кадастровые номера земельных участков в кадастровых кварталах
-  - границы и номер кадастрового квартала
-  - границы административно-территориальных образований
-  - ГЗПРО улично-дорожной сети
-  - ГЗПРО транспортной инфраструктуры
-  - ГЗПРО инженерной инфраструктуры