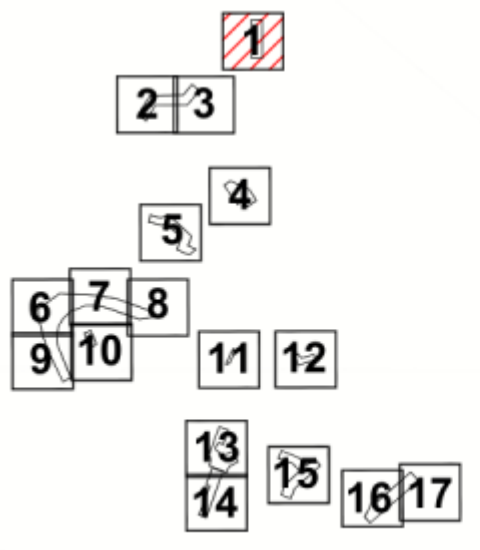

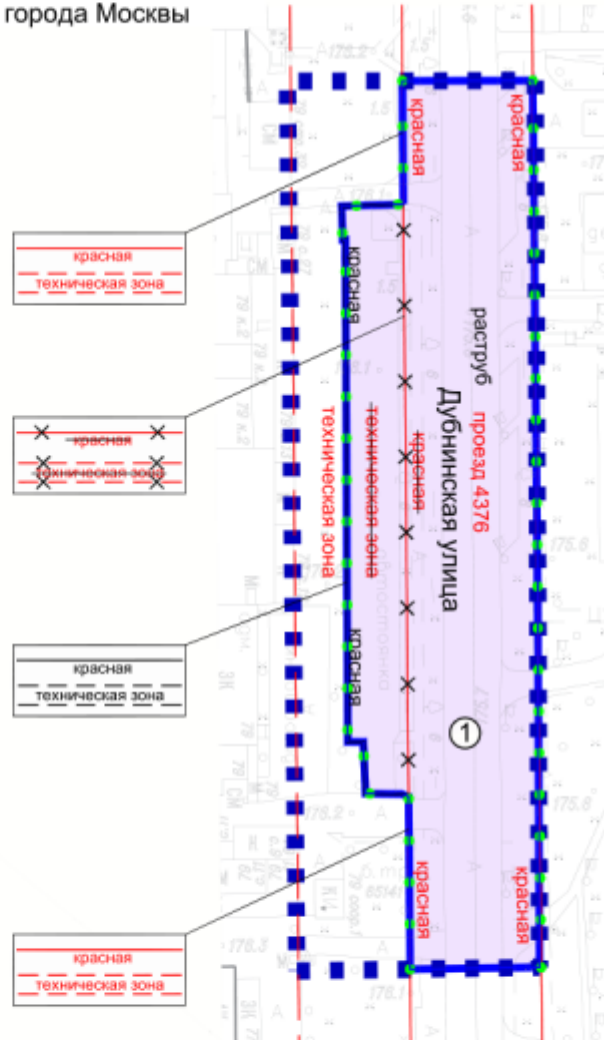


Чертеж "План красных линий и зоны планируемого размещения линейных объектов"

Масштаб 1:2000  
район Восточное Дегунино города Москвы  
Лист 1 из 17

район Восточное Дегунино  
города Москвы



УСЛОВНЫЕ ОБОЗНАЧЕНИЯ

ГРАНИЦЫ:

- подготовка проекта планировки территории
- существующих и планируемых элементов планировочной структуры
- участков территории
- зон планируемого размещения линейных объектов

ЗОНЫ ПЛАНИРУЕМОГО РАЗМЕЩЕНИЯ:

- линейных объектов
- номер участка территории

ЛИНИИ ГРАДОСТРОИТЕЛЬНОГО РЕГУЛИРОВАНИЯ:

СУЩЕСТВУЮЩИЕ:

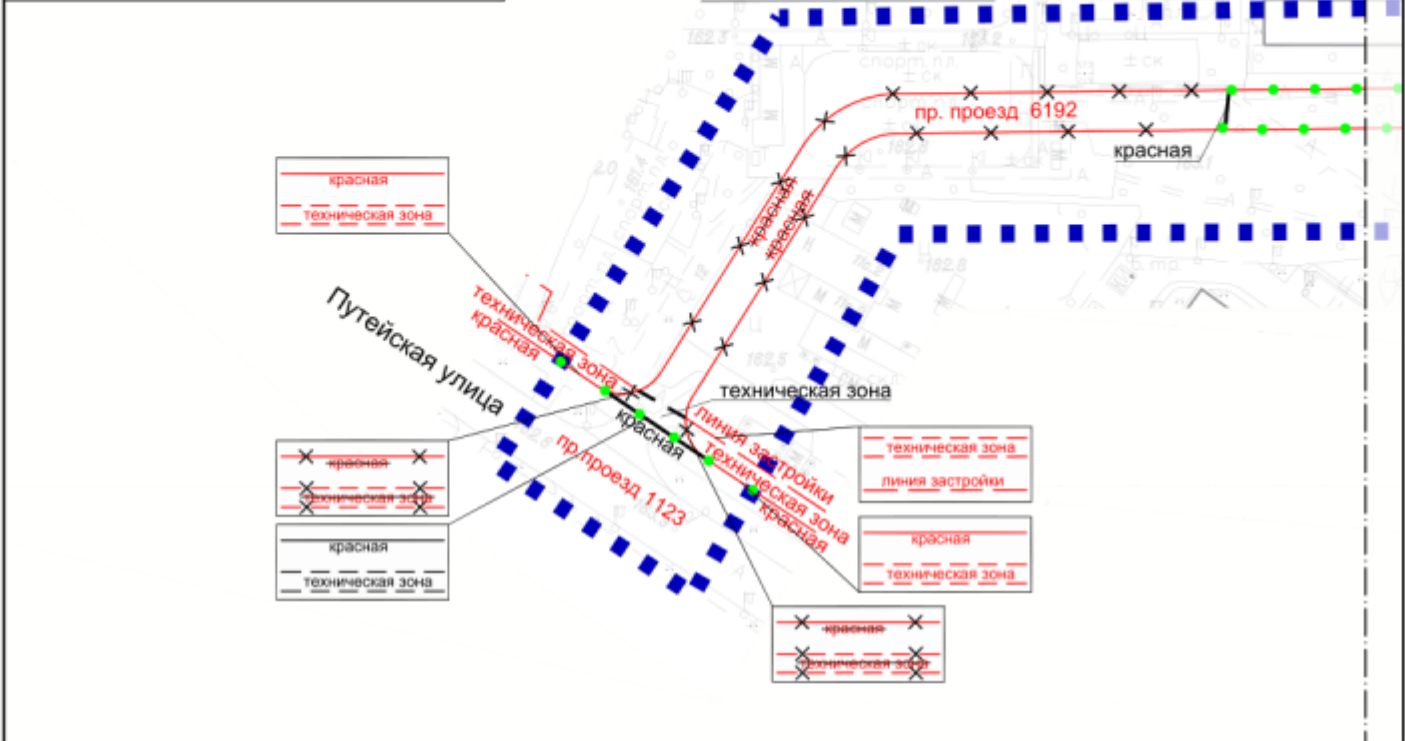
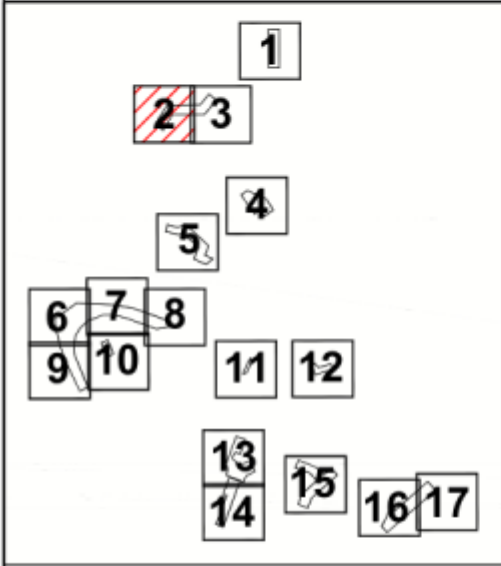
- красная линия улично-дорожной сети
- границы технических зон инженерных коммуникаций и сооружений

ОТМЕНЯЕМЫЕ:

- красные линии улично-дорожной сети
- границы технических зон инженерных коммуникаций и сооружений

УСТАНОВЛИВАЕМЫЕ:

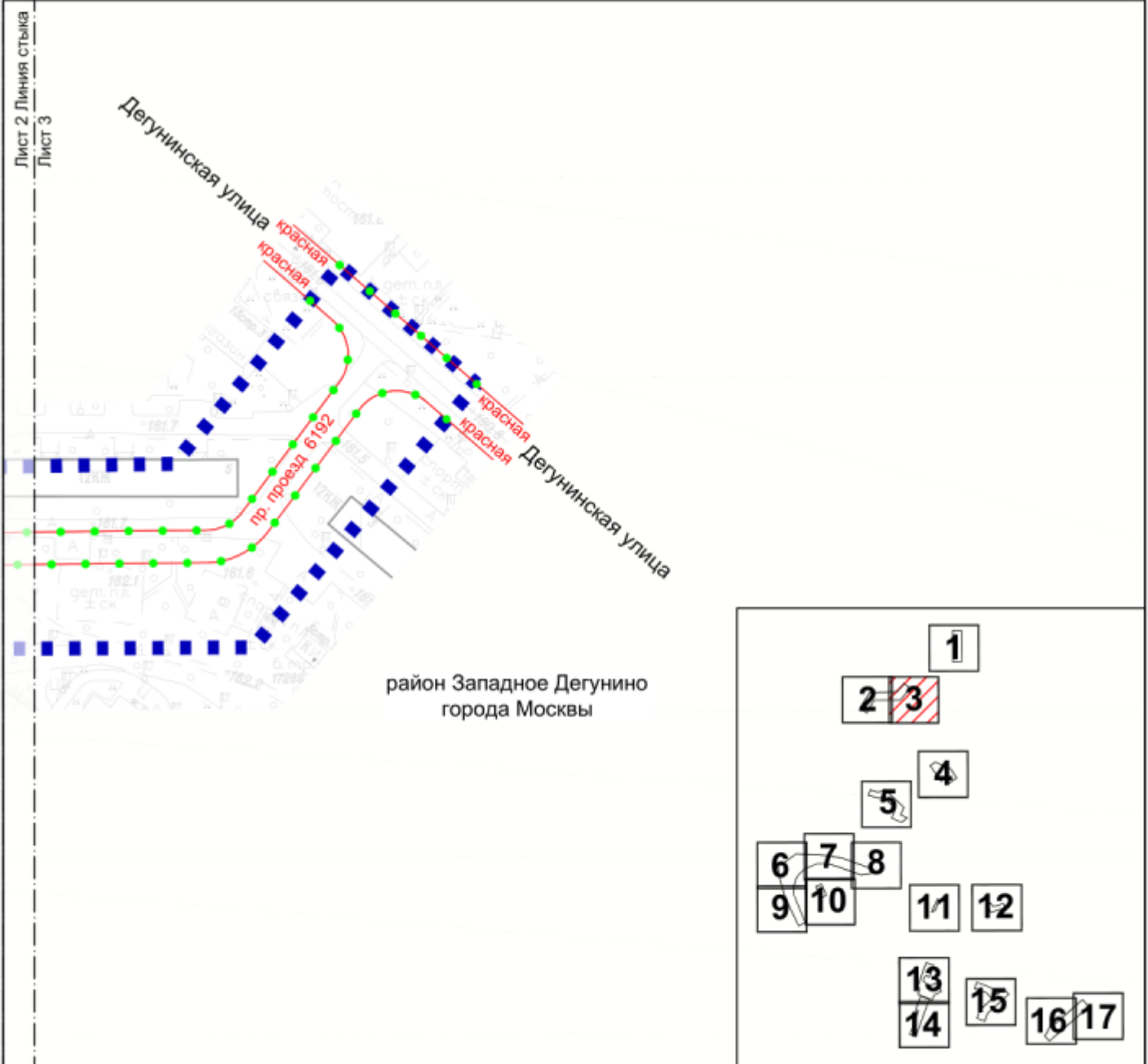
- красные линии улично-дорожной сети
- границы технических зон инженерных коммуникаций и сооружений



**УСЛОВНЫЕ ОБОЗНАЧЕНИЯ**

<b>ГРАНИЦЫ:</b>		<b>ЛИНИИ ГРАДОСТРОИТЕЛЬНОГО РЕГУЛИРОВАНИЯ:</b>	
■ ■ ■ ■ ■	подготовки проекта планировки территории	<u>красная</u>	СУЩЕСТВУЮЩИЕ:
● ● ● ● ●	существующих и планируемых элементов планировочной структуры	<del>красная</del>	красные линии улично-дорожной сети
		<del>техническая зона</del>	границы технических зон инженерных коммуникаций и сооружений
		<del>линия застройки</del>	границы линий застройки
		<del>красная</del>	<b>ОТМЕНЯЕМЫЕ:</b>
		<del>техническая зона</del>	красные линии улично-дорожной сети
		<del>линия застройки</del>	границы технических зон инженерных коммуникаций и сооружений
		<u>красная</u>	<b>УСТАНОВЛИВАЕМЫЕ:</b>
		<u>техническая зона</u>	красные линии улично-дорожной сети
			границы технических зон инженерных коммуникаций и сооружений

Лист 2 Линия стыка  
Лист 3



УСЛОВНЫЕ ОБОЗНАЧЕНИЯ

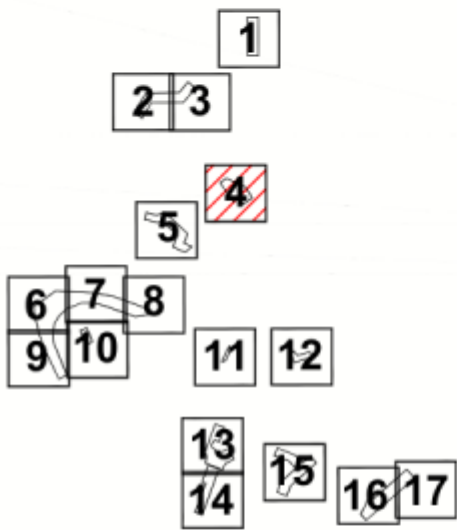
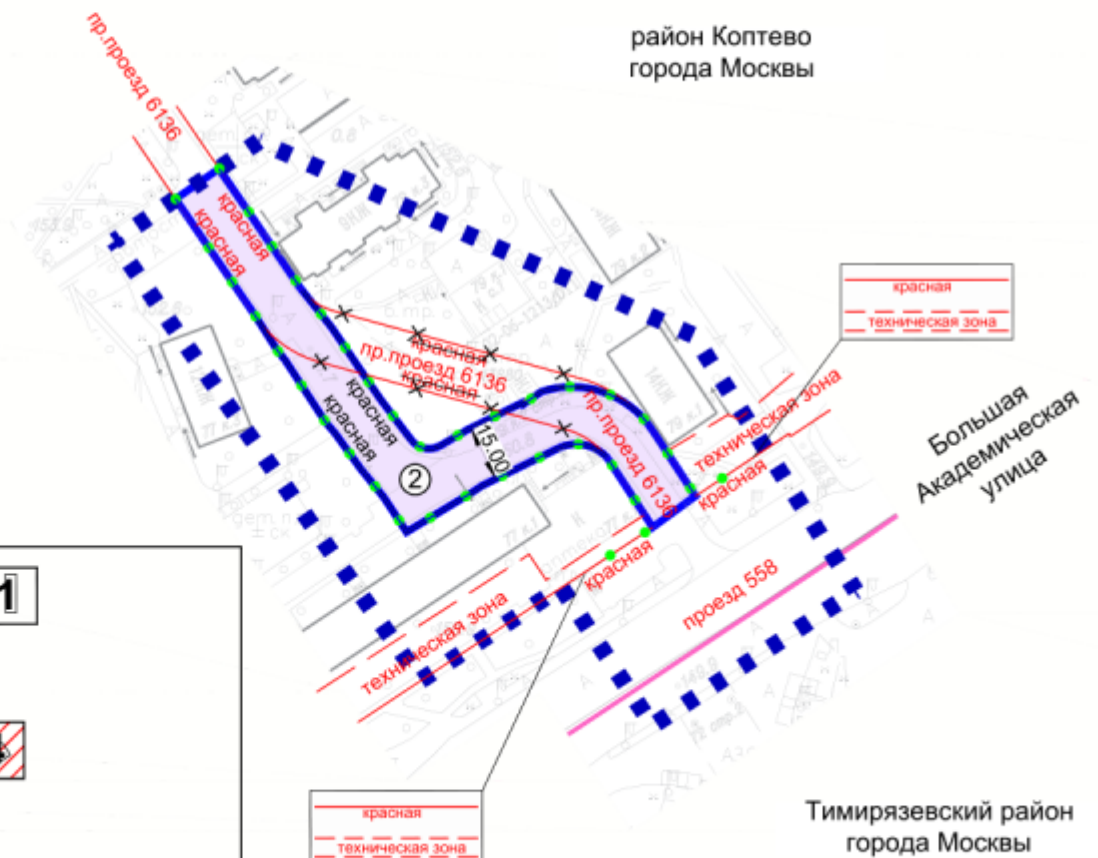
ГРАНИЦЫ:

- ■ ■ ■ ■ подготовки проекта планировки территории
- ● ● ● ● существующих и планируемых элементов планировочной структуры

ЛИНИИ ГРАДОСТРОИТЕЛЬНОГО РЕГУЛИРОВАНИЯ:

- существующие: красная красные линии улично-дорожной сети

Масштаб 1:2000  
район Коптево города Москвы  
Тимирязевский район города Москвы  
Лист 4 из 17



#### УСЛОВНЫЕ ОБОЗНАЧЕНИЯ

##### ГРАНИЦЫ:

- подготовка проекта планировки территории
- районов города Москвы
- существующих и планируемых элементов планировочной структуры
- участков территории
- зон планируемого размещения линейных объектов

##### ЗОНЫ ПЛАНИРУЕМОГО РАЗМЕЩЕНИЯ:

- линейных объектов
- номер участка территории

##### ЛИНИИ ГРАДОСТРОИТЕЛЬНОГО РЕГУЛИРОВАНИЯ:

##### СУЩЕСТВУЮЩИЕ:

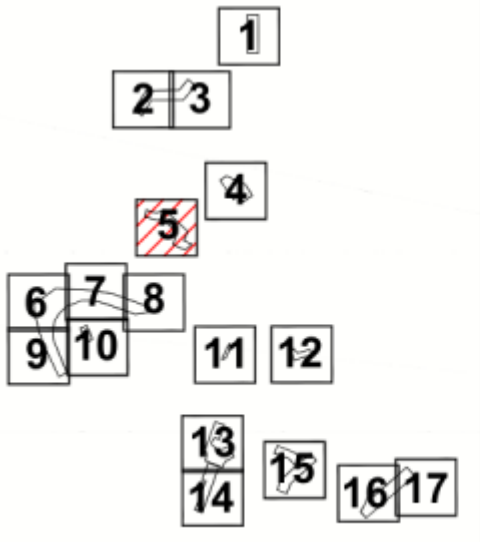
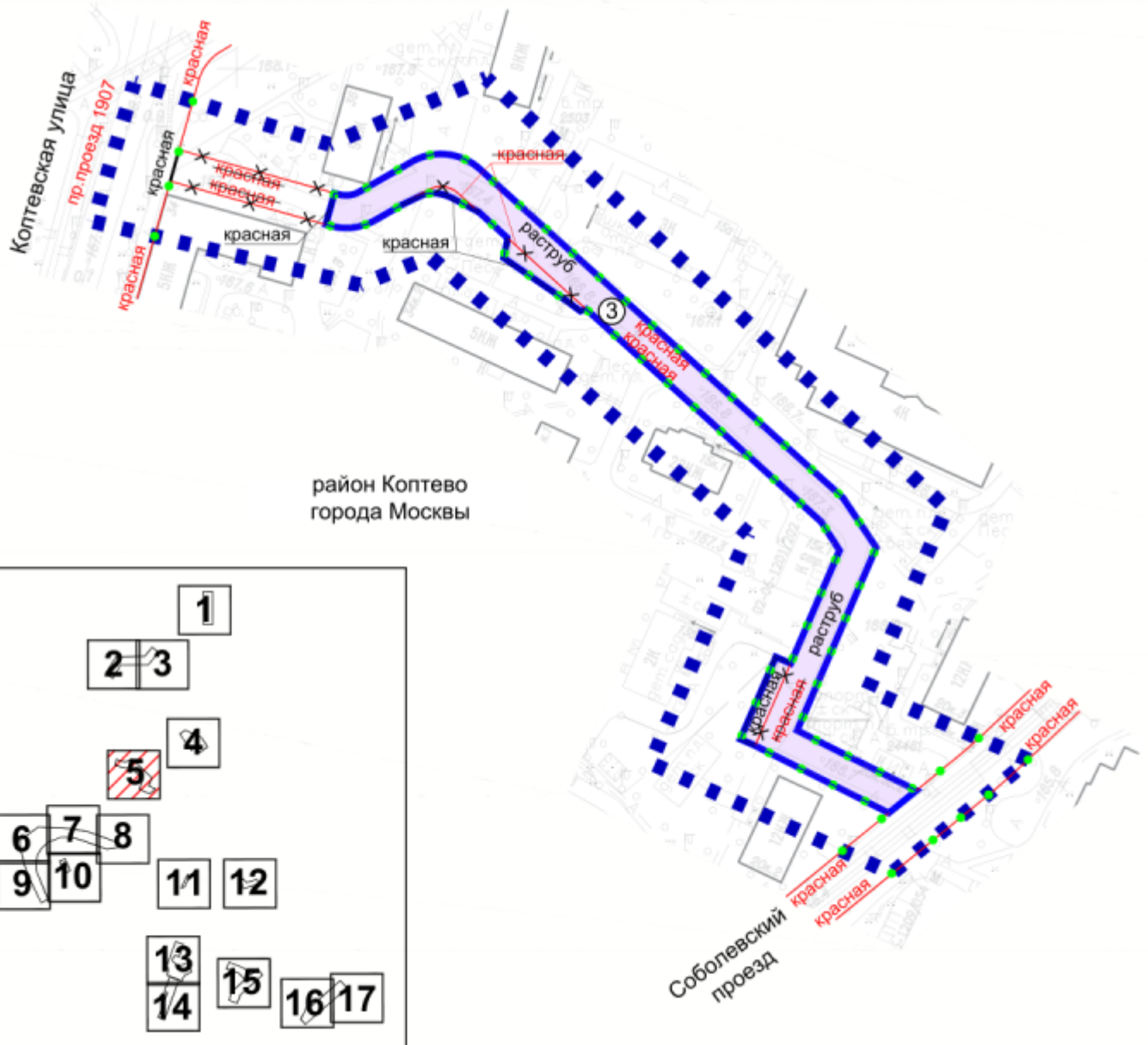
- красная красные линии улично-дорожной сети
- техническая зона границы технических зон инженерных коммуникаций и сооружений

##### ОТМЕНЯЕМЫЕ:

- красная красные линии улично-дорожной сети

##### УСТАНОВЛИВАЕМЫЕ:

- красная красные линии улично-дорожной сети



УСЛОВНЫЕ ОБОЗНАЧЕНИЯ

ГРАНИЦЫ:

- подготовка проекта планировки территории
- существующих и планируемых элементов планировочной структуры
- участков территории
- зон планируемого размещения линейных объектов

ЗОНЫ ПЛАНИРУЕМОГО РАЗМЕЩЕНИЯ:

- линейных объектов
- номер участка территории

ЛИНИИ ГРАДОСТРОИТЕЛЬНОГО РЕГУЛИРОВАНИЯ:

СУЩЕСТВУЮЩИЕ:

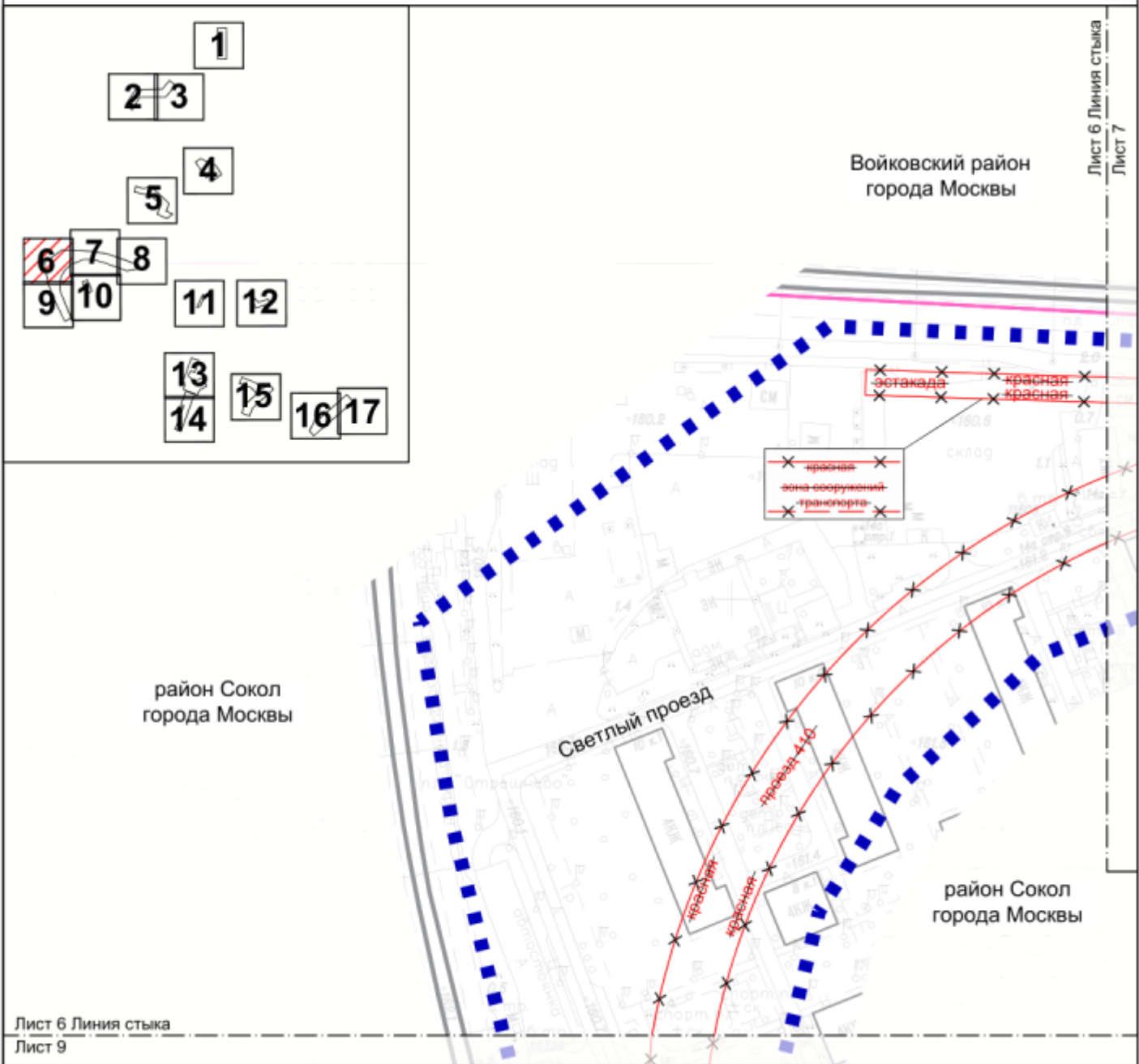
- красная красные линии улично-дорожной сети

ОТМЕНЯЕМЫЕ:

- красная красные линии улично-дорожной сети

УСТАНОВЛИВАЕМЫЕ:

- красная красные линии улично-дорожной сети



УСЛОВНЫЕ ОБОЗНАЧЕНИЯ

ГРАНИЦЫ:

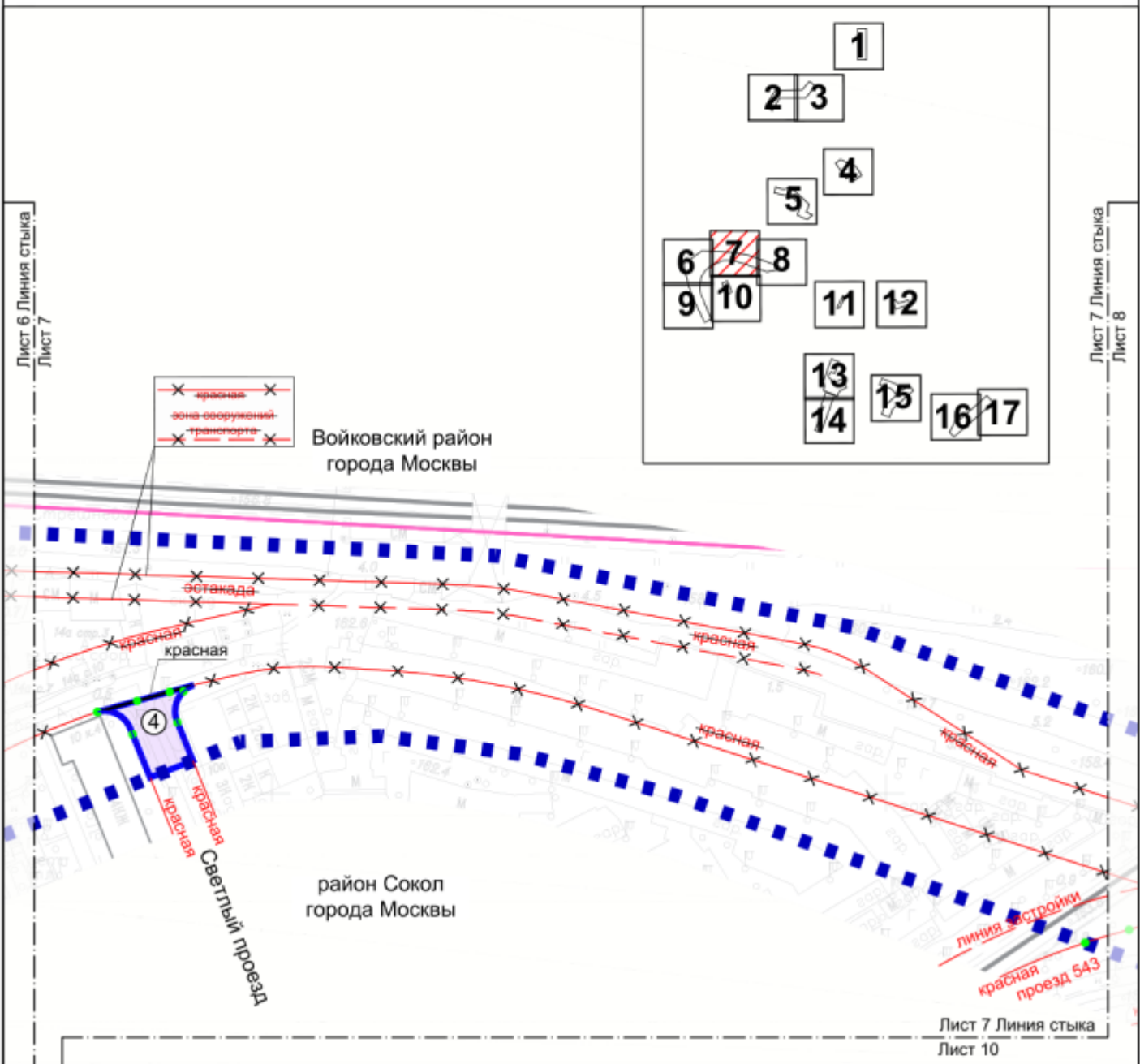
- ■ ■ ■ ■ подготовки проекта планировки территории
- районное города Москвы
- ● ● ● ● существующих и планируемых элементов планировочной структуры

ЛИНИИ ГРАДОСТРОИТЕЛЬНОГО РЕГУЛИРОВАНИЯ:

ОТМЕНЯЕМЫЕ:

- X—X—X красная красные линии улично-дорожной сети
- X—X—X зона сооружений транспорта границы зон транспортных сооружений

Масштаб 1:2000  
 район Сокол города Москвы  
 Войковский район города Москвы  
 Лист 7 из 17



УСЛОВНЫЕ ОБОЗНАЧЕНИЯ

ГРАНИЦЫ:

- подготовки проекта планировки территории
- районов города Москвы
- существующих и планируемых элементов планировочной структуры
- участков территории
- зон планируемого размещения линейных объектов

ЗОНЫ ПЛАНИРУЕМОГО РАЗМЕЩЕНИЯ:

- линейных объектов
- номер участка территории

ЛИНИИ ГРАДОСТРОИТЕЛЬНОГО РЕГУЛИРОВАНИЯ:

СУЩЕСТВУЮЩИЕ:

- красная — красные линии улично-дорожной сети
- зона сооружений транспорта — границы зон транспортных сооружений
- линия застройки — границы линий застройки

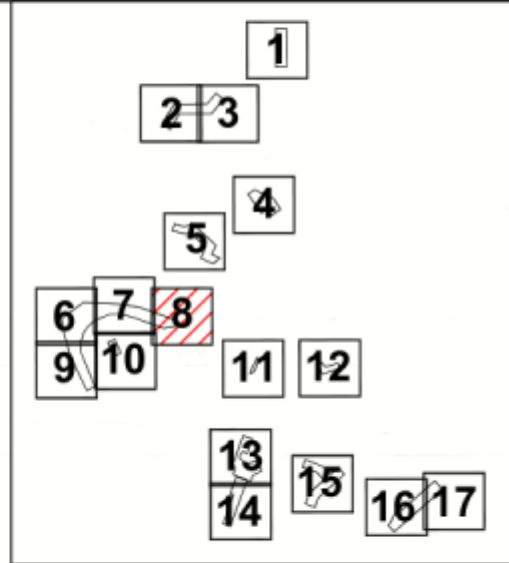
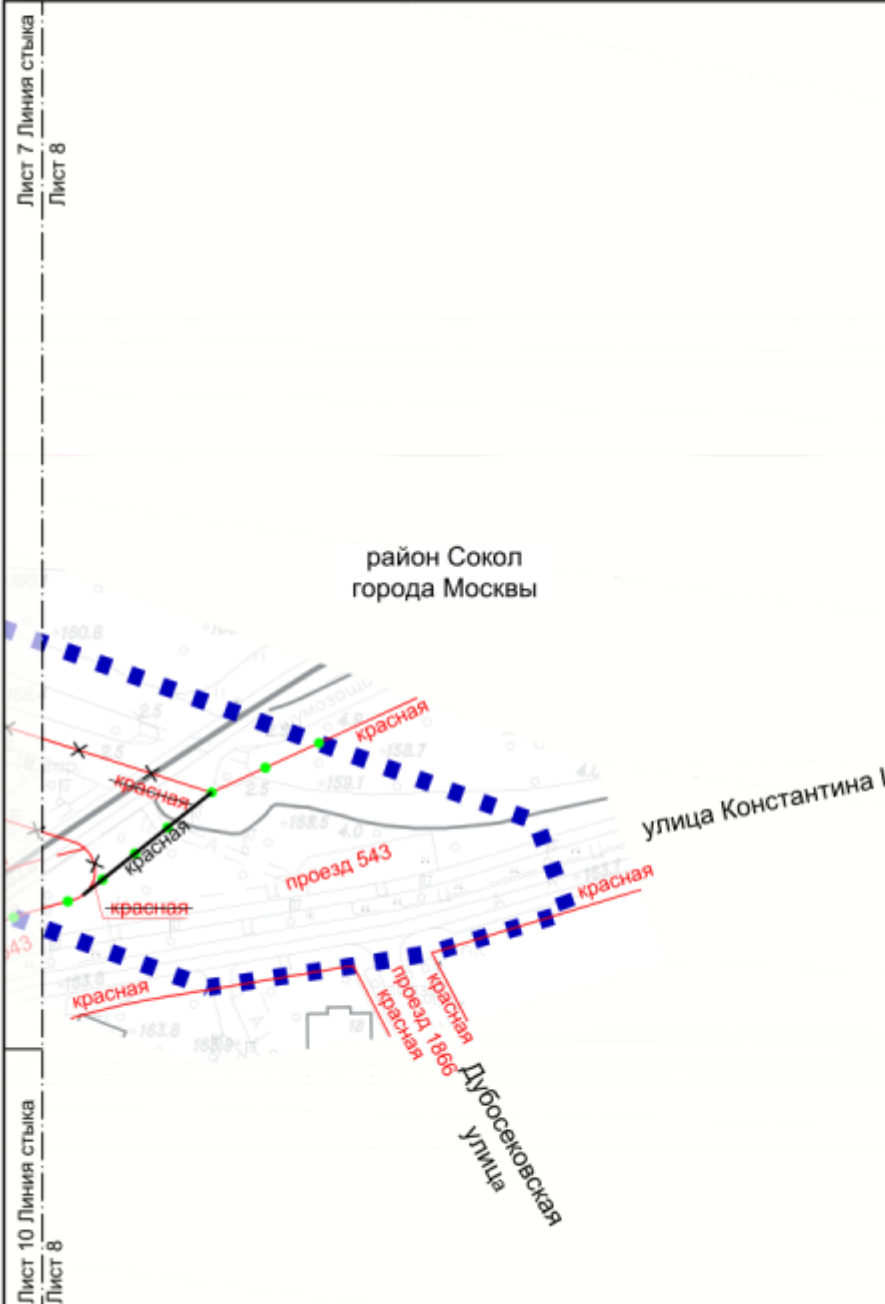
ОТМЕНЯЕМЫЕ:

- красная — красные линии улично-дорожной сети
- зона сооружений транспорта — границы зон транспортных сооружений

УСТАНОВЛИВАЕМЫЕ:

- красная — красные линии улично-дорожной сети

Масштаб 1:2000  
район Сокол города Москвы  
Лист 8 из 17



УСЛОВНЫЕ ОБОЗНАЧЕНИЯ

ГРАНИЦЫ:

- ■ ■ ■ ■ подготовки проекта планировки территории
- ● ● ● ● существующих и планируемых элементов планировочной структуры

ЛИНИИ ГРАДОСТРОИТЕЛЬНОГО РЕГУЛИРОВАНИЯ:

СУЩЕСТВУЮЩИЕ:

- красная красные линии улично-дорожной сети
- линия застройки границы линий застройки

ОТМЕНЯЕМЫЕ:

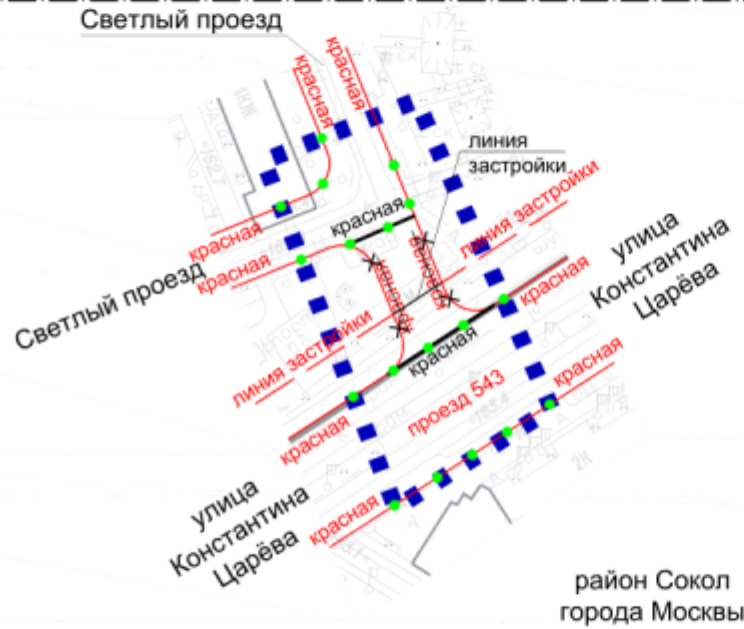
- X красная X красные линии улично-дорожной сети

УСТАНОВЛИВАЕМЫЕ:

- красная красные линии улично-дорожной сети



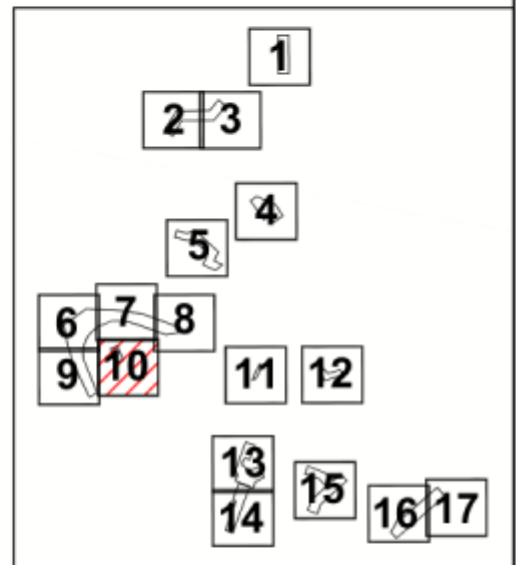




район Сокол  
города Москвы

Лист 10 Линия стыка  
Лист 7

Лист 7 Линия стыка  
Лист 8



УСЛОВНЫЕ ОБОЗНАЧЕНИЯ

ГРАНИЦЫ:

- ■ ■ ■ ■ подготовки проекта планировки территории
- ● ● ● ● существующих и планируемых элементов планировочной структуры

ЛИНИИ ГРАДОСТРОИТЕЛЬНОГО РЕГУЛИРОВАНИЯ:

СУЩЕСТВУЮЩИЕ:


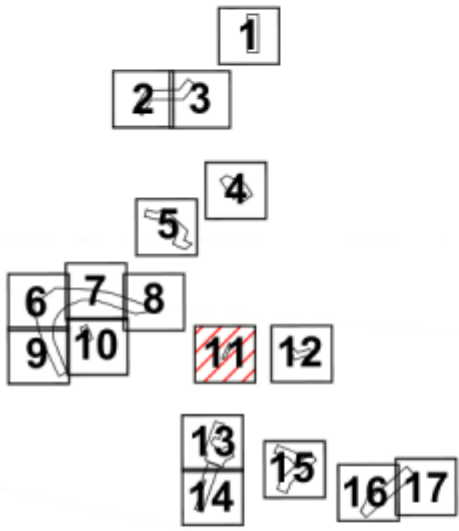
- красная красные линии улично-дорожной сети
- линия застройки границы линий застройки

ОТМЕНЯЕМЫЕ:

- ~~красная~~ красные линии улично-дорожной сети





УСТАНОВЛИВАЕМЫЕ:

- красная красные линии улично-дорожной сети
- линия застройки границы линий застройки



УСЛОВНЫЕ ОБОЗНАЧЕНИЯ

ГРАНИЦЫ:

-  подготовки проекта планировки территории
-  существующих и планируемых элементов планировочной структуры
-  участков территории
-  зон планируемого размещения линейных объектов

ЗОНЫ ПЛАНИРУЕМОГО РАЗМЕЩЕНИЯ:

-  линейных объектов
-  номер участка территории

ЛИНИИ ГРАДОСТРОИТЕЛЬНОГО РЕГУЛИРОВАНИЯ:

СУЩЕСТВУЮЩИЕ:

-  красная красные линии улично-дорожной сети

ОТМЕНЯЕМЫЕ:

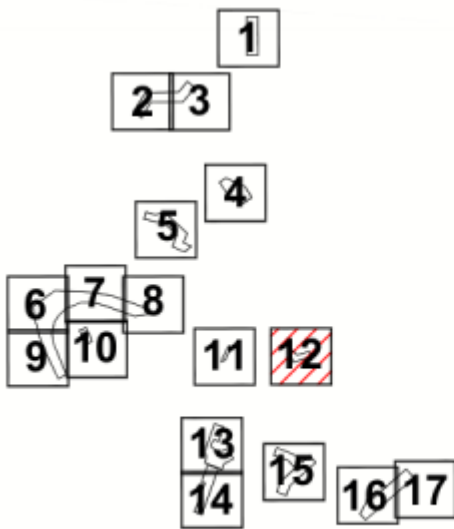
-  красная красные линии улично-дорожной сети

УСТАНОВЛИВАЕМЫЕ:

-  красная красные линии улично-дорожной сети



Тимирязевский район  
города Москвы



УСЛОВНЫЕ ОБОЗНАЧЕНИЯ

ГРАНИЦЫ:

- подготовки проекта планировки территории
- существующих и планируемых элементов планировочной структуры
- участков территории
- зон планируемого размещения линейных объектов

ЗОНЫ ПЛАНИРУЕМОГО РАЗМЕЩЕНИЯ:

- линейных объектов
- номер участка территории

ЛИНИИ ГРАДОСТРОИТЕЛЬНОГО РЕГУЛИРОВАНИЯ:

СУЩЕСТВУЮЩИЕ:

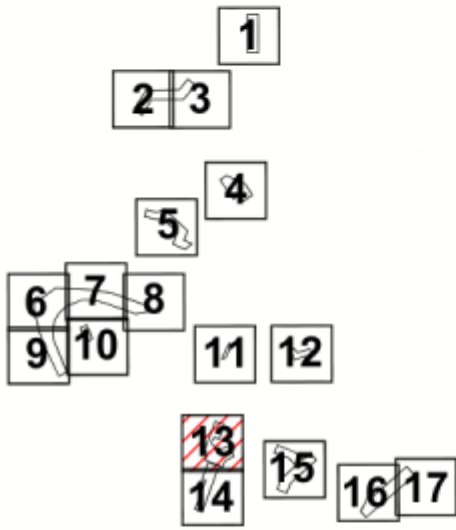
- красная красные линии улично-дорожной сети

ОТМЕНЯЕМЫЕ:

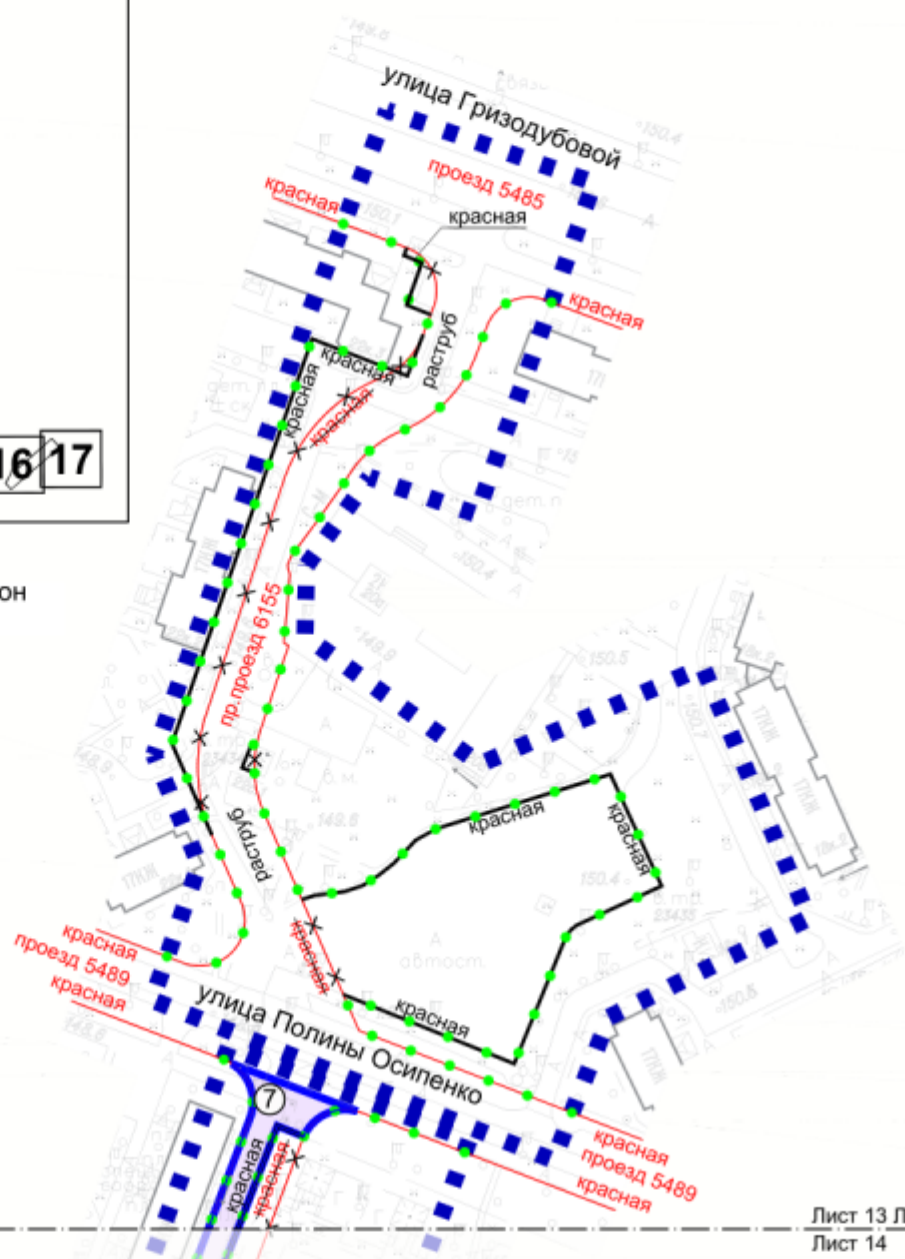
- красная красные линии улично-дорожной сети

УСТАНОВЛИВАЕМЫЕ:

- красная красные линии улично-дорожной сети



Хорошевский район  
города Москвы



Лист 13 Линия стыка  
Лист 14

УСЛОВНЫЕ ОБОЗНАЧЕНИЯ

ГРАНИЦЫ:

- подготовка проекта планировки территории
- существующих и планируемых элементов планировочной структуры
- участков территории
- зон планируемого размещения линейных объектов

ЗОНЫ ПЛАНИРУЕМОГО РАЗМЕЩЕНИЯ:

- линейных объектов
- номер участка территории

ЛИНИИ ГРАДОСТРОИТЕЛЬНОГО РЕГУЛИРОВАНИЯ:

СУЩЕСТВУЮЩИЕ:

- красная красные линии улично-дорожной сети

ОТМЕНЯЕМЫЕ:

- красная красные линии улично-дорожной сети

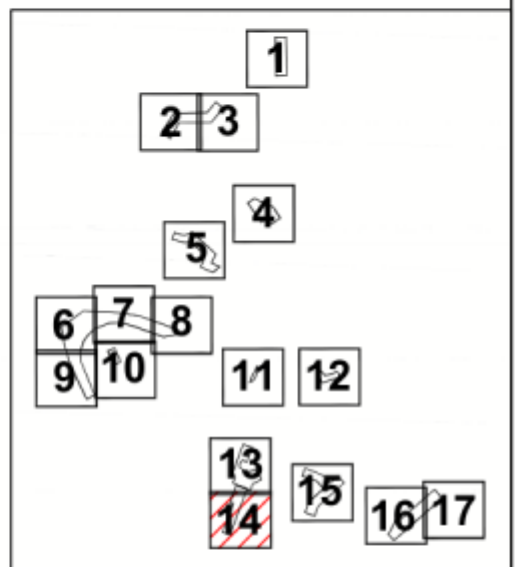
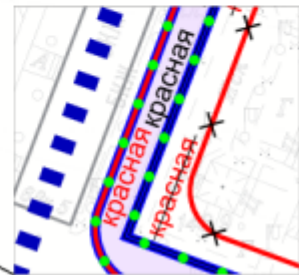
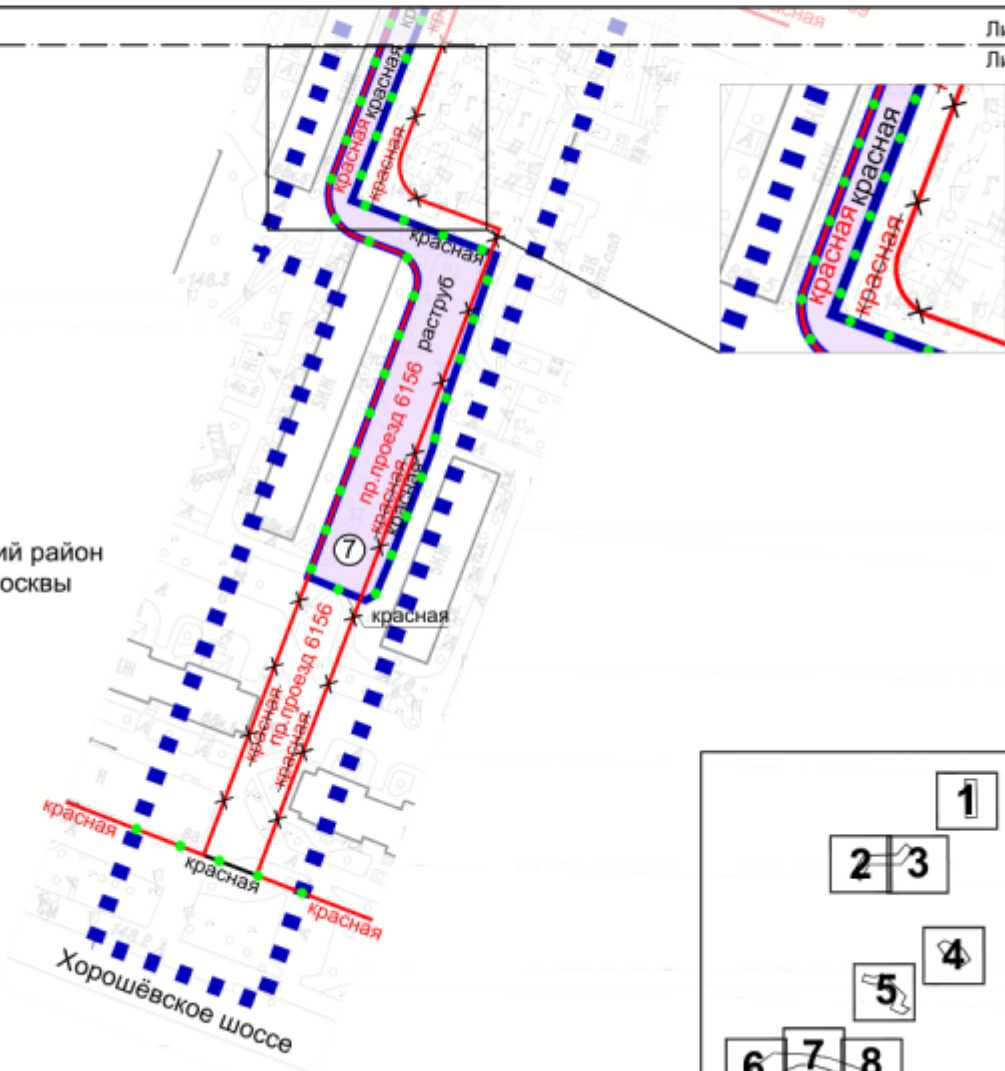
УСТАНОВЛИВАЕМЫЕ:

- красная красные линии улично-дорожной сети

Масштаб 1:2000  
 Хорошевский район города Москвы  
 Лист 14 из 17





Лист 13 Линия стыка  
 Лист 14

Хорошевский район  
 города Москвы



УСЛОВНЫЕ ОБОЗНАЧЕНИЯ

ГРАНИЦЫ:

-  подготовки проекта планировки территории
-  существующих и планируемых элементов планировочной структуры
-  участков территории
-  зон планируемого размещения линейных объектов

ЗОНЫ ПЛАНИРУЕМОГО РАЗМЕЩЕНИЯ:

-  линейных объектов
-  номер участка территории

ЛИНИИ ГРАДОСТРОИТЕЛЬНОГО РЕГУЛИРОВАНИЯ:

СУЩЕСТВУЮЩИЕ:

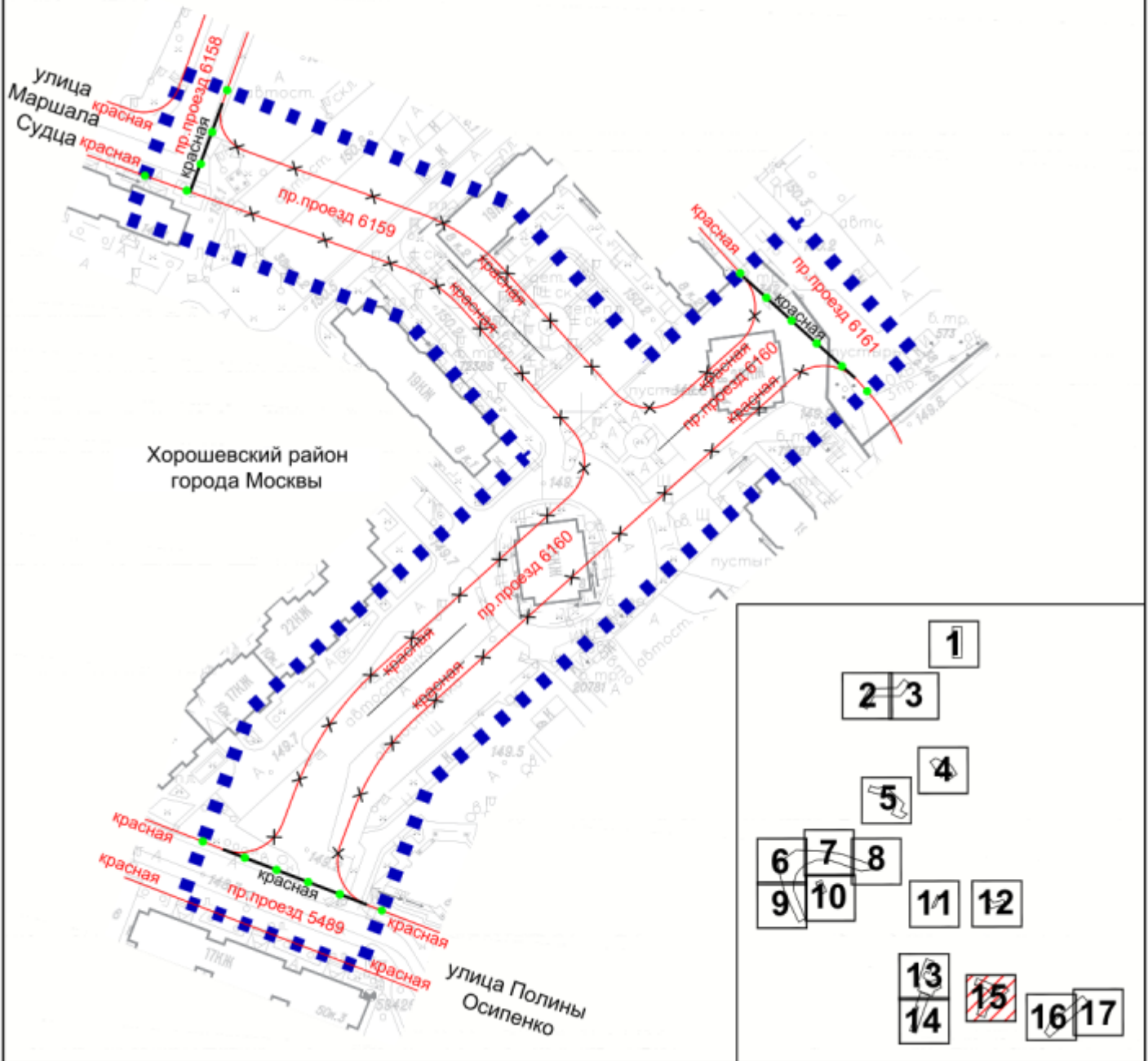
-  красная красные линии улично-дорожной сети

ОТМЕНЯЕМЫЕ:

-  красная красные линии улично-дорожной сети

УСТАНОВЛИВАЕМЫЕ:

-  красная красные линии улично-дорожной сети



УСЛОВНЫЕ ОБОЗНАЧЕНИЯ

ГРАНИЦЫ:

- ■ ■ ■ ■ подготовки проекта планировки территории
- ● ● ● ● существующих и планируемых элементов планировочной структуры

ЛИНИИ ГРАДОСТРОИТЕЛЬНОГО РЕГУЛИРОВАНИЯ:

СУЩЕСТВУЮЩИЕ:


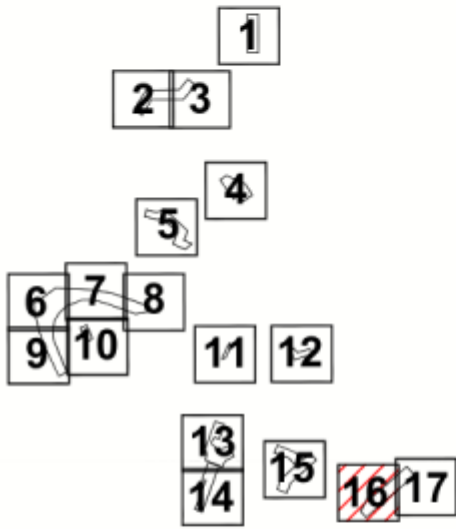
- красная — красные линии улично-дорожной сети

ОТМЕНЯЕМЫЕ:

- X— красная —X— красные линии улично-дорожной сети

УСТАНАВЛИВАЕМЫЕ:

- красная — красные линии улично-дорожной сети



Лист 16 Линия стыка  
Лист 17

УСЛОВНЫЕ ОБОЗНАЧЕНИЯ

ГРАНИЦЫ:

- подготовка проекта планировки территории
- существующих и планируемых элементов планировочной структуры
- участков территории
- зон планируемого размещения линейных объектов

ЗОНЫ ПЛАНИРУЕМОГО РАЗМЕЩЕНИЯ:

- линейных объектов
- номер участка территории

ЛИНИИ ГРАДОСТРОИТЕЛЬНОГО РЕГУЛИРОВАНИЯ:

СУЩЕСТВУЮЩИЕ:

- красная красные линии улично-дорожной сети

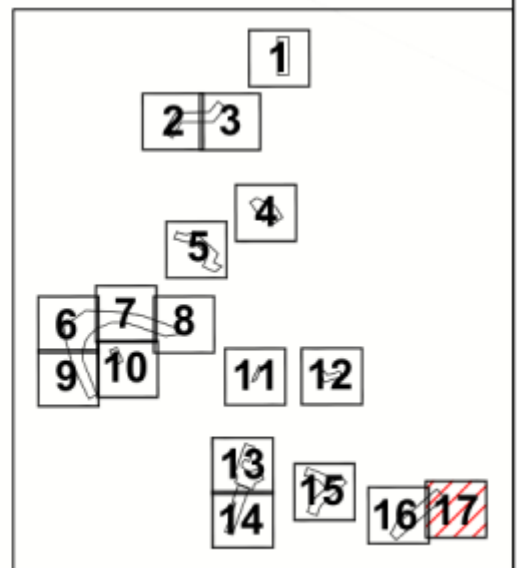
ОТМЕНЯЕМЫЕ:

- красная красные линии улично-дорожной сети

УСТАНОВЛИВАЕМЫЕ:

- красная красные линии улично-дорожной сети





УСЛОВНЫЕ ОБОЗНАЧЕНИЯ

ГРАНИЦЫ:

- подготовки проекта планировки территории
- районов города Москвы
- существующих и планируемых элементов планировочной структуры
- участков территории
- зон планируемого размещения линейных объектов

ЗОНЫ ПЛАНИРУЕМОГО РАЗМЕЩЕНИЯ:

- линейных объектов
- номер участка территории

ЛИНИИ ГРАДОСТРОИТЕЛЬНОГО РЕГУЛИРОВАНИЯ:

СУЩЕСТВУЮЩИЕ:

- красная красные линии улично-дорожной сети

ОТМЕНЯЕМЫЕ:

- красная красные линии улично-дорожной сети

УСТАНОВЛИВАЕМЫЕ:

- красная красные линии улично-дорожной сети