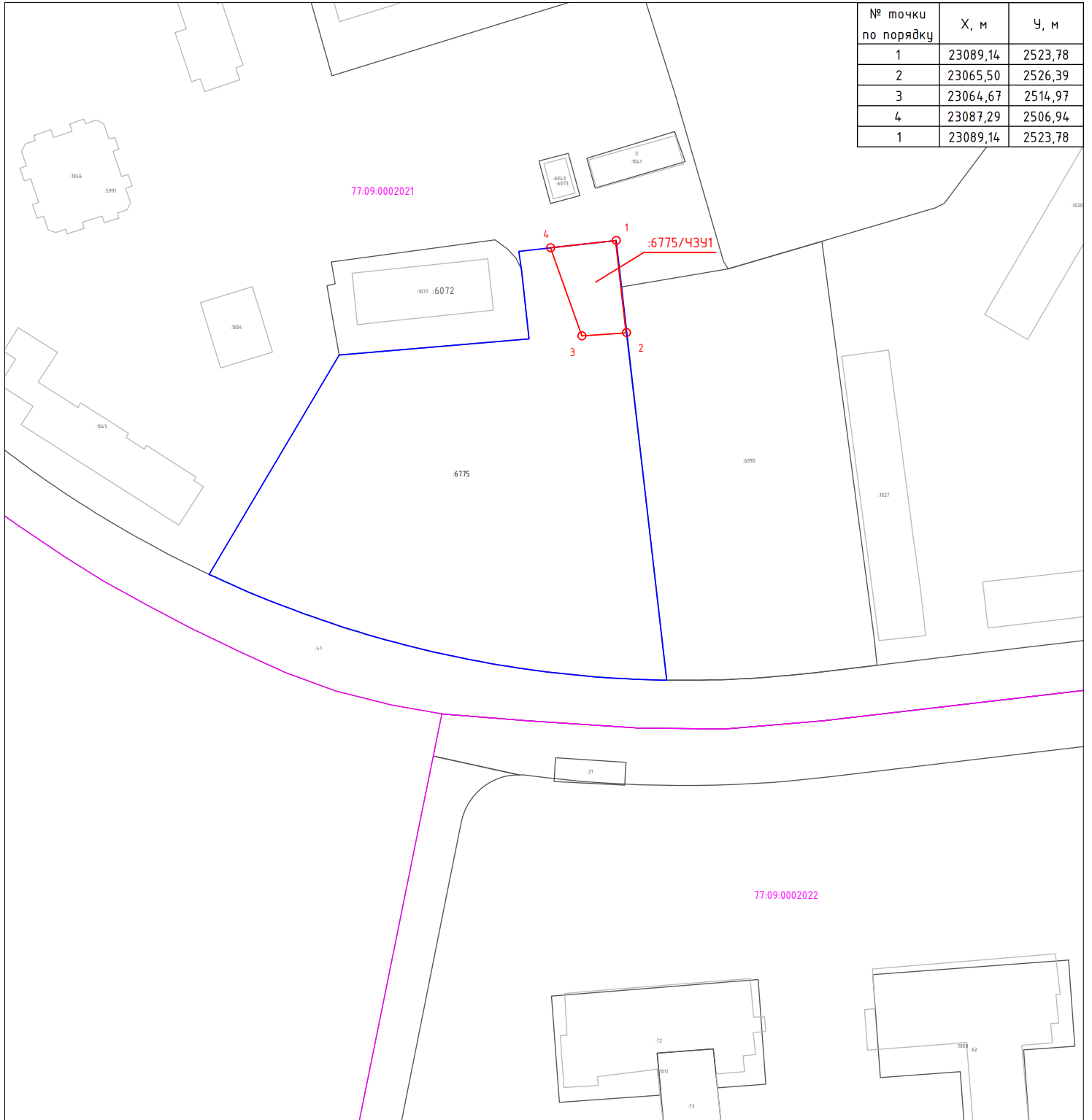


**Схема расположения границ публичного сервитута на кадастровом плане территории по адресу:
г. Москва, Бескудниковский д-р, вл. 50 (САО)**











| № точки по порядку | X, м | У, м |
|--------------------|----------|---------|
| 1 | 23089,14 | 2523,78 |
| 2 | 23065,50 | 2526,39 |
| 3 | 23064,67 | 2514,97 |
| 4 | 23087,29 | 2506,94 |
| 1 | 23089,14 | 2523,78 |

Масштаб 1:1000

Площадь земельного участка :6775/43У1 - 332 кв.м

Условные обозначения:

-  - граница кадастрового квартала
-  - граница земельных участков, сведения о которых содержатся в ЕГРН
-  - граница ОКС
-  - граница земельного участка предоставленного под строительство многоквартирного дома в целях реализации Программы реновации
-  - граница отвода под размещение бытового городка, устройство временных дорог, временного ограждения
-  - обозначение испрашиваемого земельного участка
-  - граница испрашиваемого земельного участка
-  - обозначение поворотной точки границы испрашиваемого земельного участка