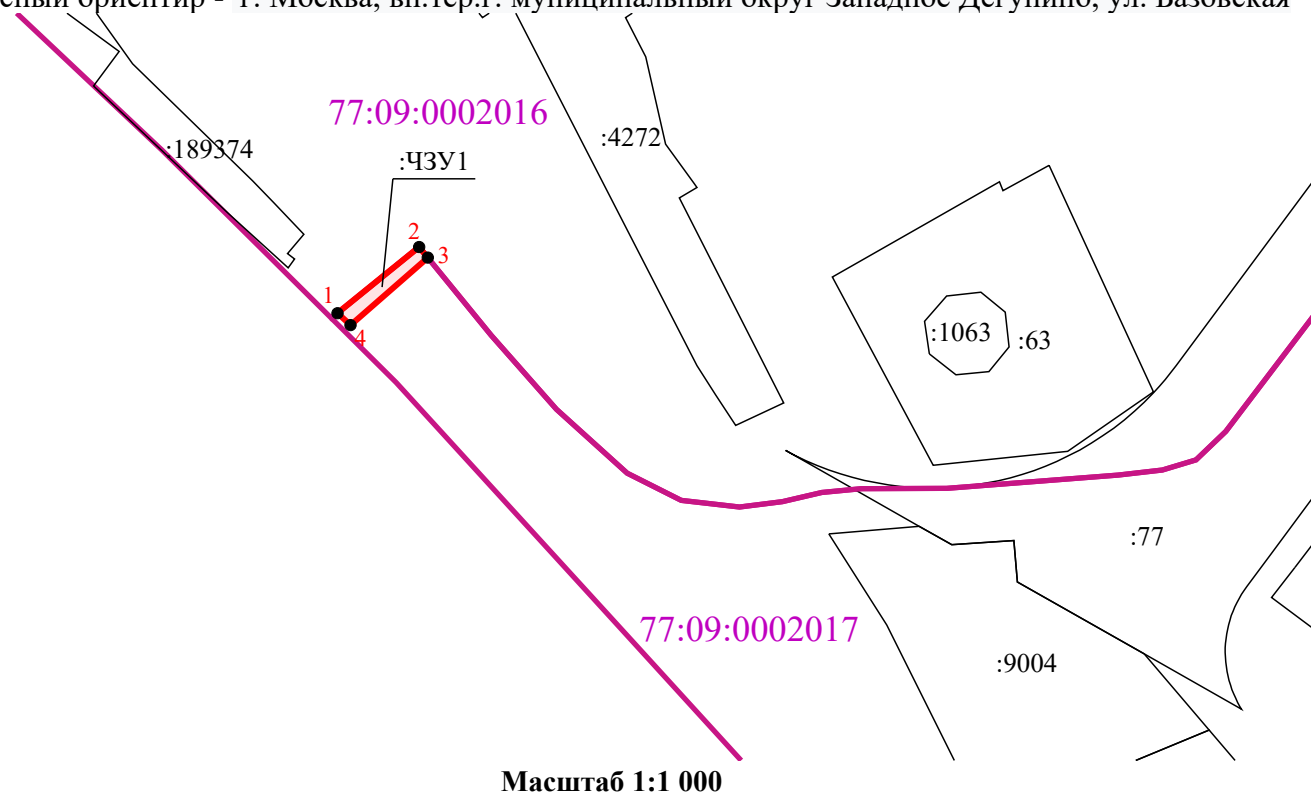


План-схема расположения частей земельного участка на кадастровом плане территории, необходимого для размещения объекта «Этап 17. Реконструкция станции Ховрино» в рамках инвестиционного проекта «Организация пригородно-городского пассажирского железнодорожного движения на участке Крюково-Раменское (МЦД-3)»

1. Исходный земельный участок - 77:09:0002017
2. Площадь исходного земельного участка - 547 112 кв.м.
3. Адресный ориентир - г. Москва, вн.тер.г. муниципальный округ Западное Дегунино, ул. Базовская





Каталог координат поворотных точек земельного участка

Система координат: МСК Москвы

Имя точки	X, м	Y, м
:ЧЗУ1 (площадь 29 кв.м.)		
1	23 114,23	422,67
2	23 123,09	433,47
3	23 121,68	434,61
4	23 112,64	424,39
1	23 114,23	422,67

Условные обозначения:

-  - границы кадастрового квартала
-  - границы части земельного участка, подлежащей занятию