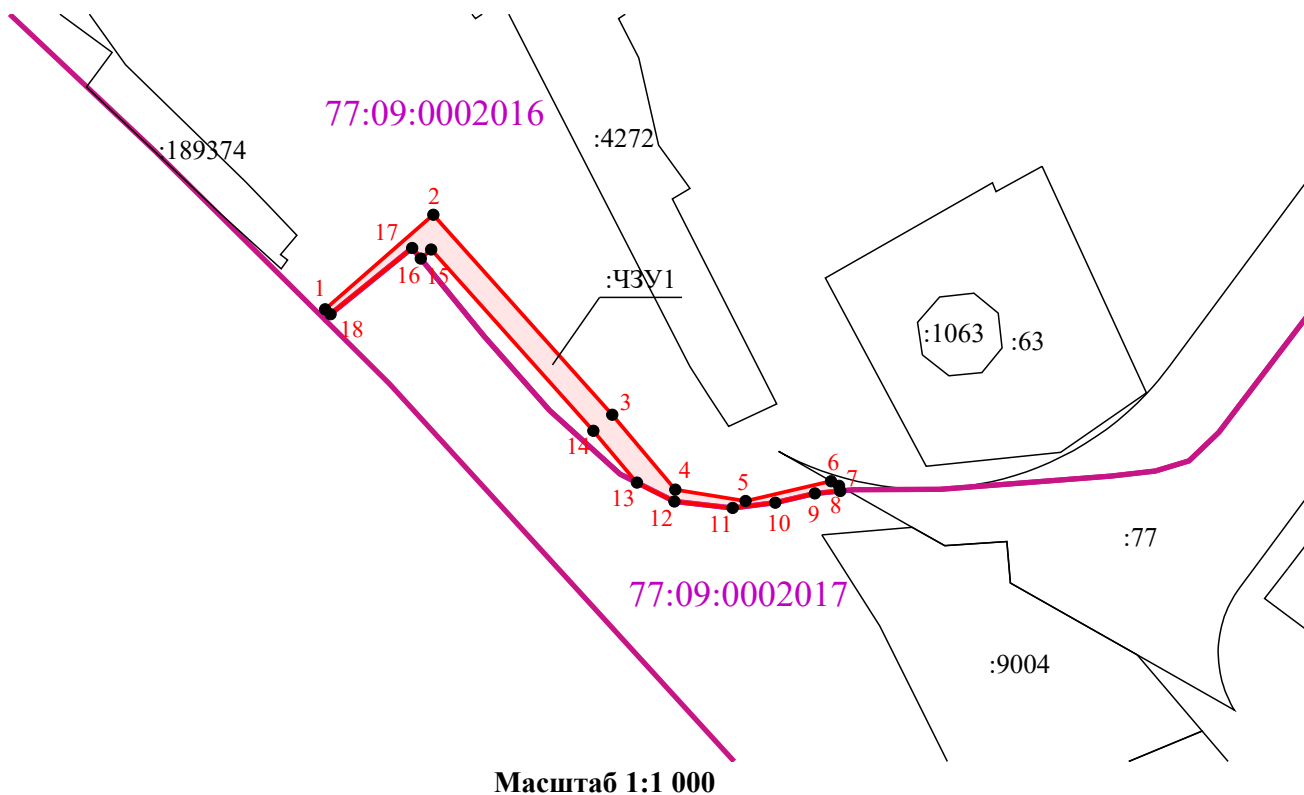


План-схема расположения частей земельного участка на кадастровом плане территории, необходимого для размещения объекта «Этап 17. Реконструкция станции Ховрино» в рамках инвестиционного проекта «Организация пригородно-городского пассажирского железнодорожного движения на участке Крюково-Раменское (МЦД-3)»

1. Исходный земельный участок - 77:09:0002016
2. Площадь исходного земельного участка - 1 143 264 кв.м.
3. Адресный ориентир - г. Москва, вн.тер.г. муниципальный округ Западное Дегунино, ул. Базовская
4. Часть земельного участка, подлежащая оформлению - :ЧЗУ1- 207 кв.м.





**Каталог координат поворотных точек земельного участка**

Система координат: МСК Москвы

Имя точки	X, м	Y, м
:ЧЗУ1 (площадь 207 кв.м.)		
1	23 114,89	421,96
2	23 127,54	436,27
3	23 100,78	459,93
4	23 090,76	468,27
5	23 089,24	477,56
6	23 091,88	488,87
7	23 091,27	489,92
8	23 090,57	490,08
9	23 090,25	486,73
10	23 089,01	481,49
11	23 088,31	475,85
12	23 089,17	468,15
13	23 091,70	463,20
14	23 098,63	457,43
15	23 122,89	435,98
16	23 121,68	434,61
17	23 123,09	433,47
18	23 114,23	422,67
1	23 114,89	421,96

**Условные обозначения:**

-  - границы земельного участка, сведения о котором содержатся в ЕГРН
-  - границы части земельного участка, подлежащей занятию