

Раздел 4

План границ объекта землеустройства







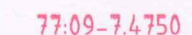

Схема расположения границ зоны действия публичного сервитута



Масштаб 1: 300

Дата "06" октября 2023г.

Условные обозначения:

-  Граница земельного участка по сведениям ЕГРН
-  Кадастровый номер земельного участка по сведениям ЕГРН
-  Номер кадастрового квартала
-  Характерная точка границы публичного сервитута
-  Номер характерной точки границы публичного сервитута
-  Граница публичного сервитута
-  Реестровый номер и граница территориальной зоны
-  Проектируемый газопровод и его охранный зона

