

Раздел 4

План границ объекта землеустройства







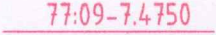

Схема расположения границ зоны действия публичного сервитута



Масштаб 1: 450

Дата "06" октября 2023г.

Условные обозначения:

-  Граница земельного участка по сведениям ЕГРН
-  77:09:0005015:157 Кадастровый номер земельного участка по сведениям ЕГРН
-  77:09:0005015 Номер кадастрового квартала
-  • Характерная точка границы публичного сервитута
-  1 Номер характерной точки границы публичного сервитута
-  Граница публичного сервитута
-  77:09-7.4750 Реестровый номер и граница территориальной зоны
-  Проектируемый газопровод и его охранный зона



(Подпись) Место для отпечатка печати лица, составившего карту (план) объекта землеустройства