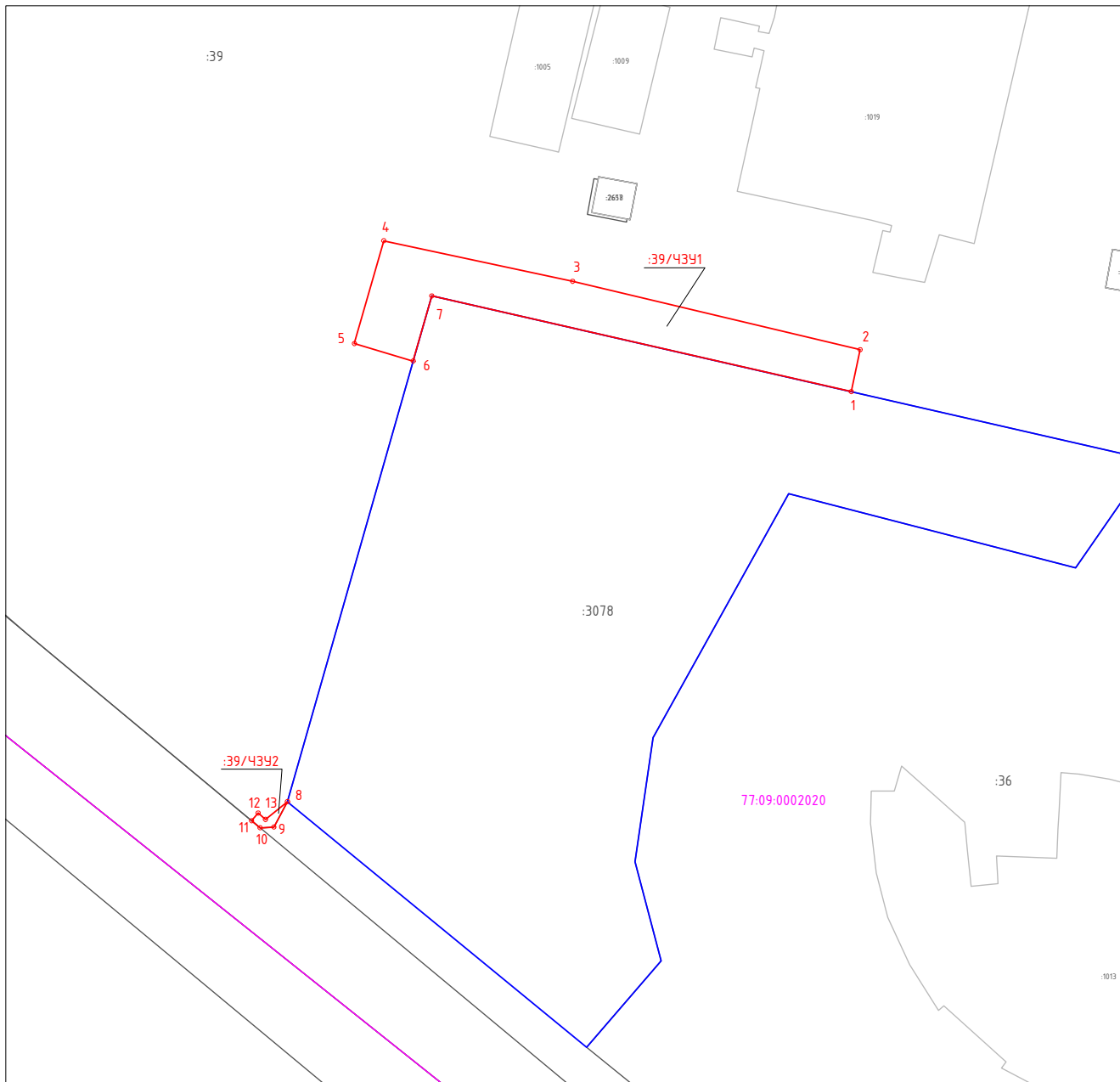


Схемы расположения границ публичного сервитута на кадастровом плане территории  
 по адресу: г. Москва, район Бескудниковский, Коровинское шоссе, вл. 10 (САО)









Каталог координаты характерных точек границ образуемого сервитута (Система координат – ПМСК Москвы)

имя точки	X, м	У, м
:39/43У1 площадью 792 кв. м.		
1	22790,36	2292,38
2	22797,72	2293,94
3	22809,71	2243,50
4	22816,83	2210,37
5	22798,79	2205,22
6	22795,72	2215,53
7	22807,15	2218,79
1	22790,36	2292,38
:39/43У2 площадью 10 кв. м.		
1	22718,45	2193,48
2	22713,98	2191,09
3	22713,85	2188,68
4	22715,09	2187,19
5	22716,44	2188,33
6	22715,33	2189,62

Площадь публичного сервитута: 802 кв.м

Условные обозначения:

-  - граница кадастрового квартала
-  - граница земельных участков, сведения о которых содержатся в ЕГРН
-  - границы ОКС
-  - граница земельного участка предоставленного под строительство многоквартирного дома в целях реализации Программы реновации
- 77:09:0002020 - номер кадастрового квартала
- :39 - кадастровый номер земельного участка стоящего на ГКУ
- :39/43У1 - условное обозначение публичного сервитута
-  - проектные границы публичного сервитута
-  1 - характерные точки границы публичного сервитута

Масштаб 1:500