










Условные обозначения:

-  Граница земельного участка по сведениям ЕГРН
-  77:09:0005015:79 Кадастровый номер земельного участка по сведениям ЕГРН
-  77:09:0005015 Номер кадастрового квартала
-  • Характерная точка границы публичного сервитута
-  1 Номер характерной точки границы публичного сервитута
-  Граница публичного сервитута
-  77:09-7.2060 Реестровый номер и граница территориальной зоны
-  77:09-6.66 Реестровый номер и граница ЗОУИТ
-  Проектируемый газопровод и его охранный зона

Масштаб 1:2000

Дата "06" октября 2023г.



(Подпись) Место для оттиска печати лица, составившего карту (план) объекта землеустройства