




Ходатайство об установлении публичного сервитута

1	Департамент городского имущества города Москвы (наименование органа, принимающего решение об установлении публичного сервитута)	
2	Сведения о лице, представившем ходатайство об установлении публичного сервитута (далее – заявитель):	
2.1	Полное наименование	Общество с ограниченной ответственностью «Атлантик»
2.2	Сокращенное наименование (при наличии)	ООО «Атлантик»
2.3	Организационно-правовая форма	Общество с ограниченной ответственностью
2.4	Почтовый адрес (индекс, субъект Российской Федерации, населенный пункт, улица, дом)	125167, город Москва, ул. Викторенко, дом 11, этаж 1, пом. III.
2.5	Адрес электронной почты	podkolzin.sg@mail.ru
2.6	ОГРН	1157746713948
2.7	ИНН	7722336010
3	Сведения о представителе заявителя:	
3.1	Фамилия	Колмыков
	Имя	Максим
	Отчество (при наличии)	Владимирович
3.2	Адрес электронной почты (при наличии)	podkolzin.sg@mail.ru
3.3	Телефон	+7 (905) 746 90 18
3.4	Наименование и реквизиты документа, подтверждающего полномочия представителя заявителя	Устав
4	<p>Прошу установить публичный сервитут в отношении земель и (или) земельного(ых) участка(ов) в целях (указываются цели, предусмотренные статьей 39.37 Земельного кодекса Российской Федерации или статьей 3.6 Федерального закона от 25 октября 2001 г. № 137-ФЗ «О введении в действие Земельного кодекса Российской Федерации», частью 4.2 статьи 25 Федерального закона от 8 ноября 2007 г. № 257-ФЗ «Об автомобильных дорогах и о дорожной деятельности в Российской Федерации и о внесении изменений в отдельные законодательные акты Российской Федерации»):</p> <p>- устройство примыканий автомобильных дорог к другим автомобильным дорогам на земельных участках, находящихся в государственной и муниципальной собственности (п. 3 ст. 39.37 Земельного кодекса РФ)</p>	
5	Испрашиваемый срок публичного сервитута 10 (десять) лет	

6	<p>Срок, в течение которого использование земельного участка (его части) и (или) расположенного на нем объекта недвижимости в соответствии с их разрешенным использованием будет в соответствии с подпунктом 4 пункта 1 статьи 39.41 Земельного кодекса Российской Федерации невозможно или существенно затруднено в связи с осуществлением деятельности, для обеспечения которой устанавливается публичный сервитут (при возникновении таких обстоятельств)</p> <p>2 (два) месяца</p>				
7	<p>Обоснование необходимости установления публичного сервитута:</p> <p>Проектом планировки территории (утв. Постановлением Правительства Москвы от 30.11.2017 № 933-ПП) предусматривается, в том числе реконструкция существующей улично-дорожной сети на земельном участке с кадастровым номером 77:09:0005004:80.</p> <p>В соответствии с требованиями действующего законодательства в рамках нового строительства/реконструкции необходимо обеспечить:</p> <ul style="list-style-type: none"> - увязку реконструируемой УДС с существующей УДС в части вертикальной планировки с соблюдением нормативных уклонов и вертикальных радиусов (п. 11.5 СП42.13330.2016); - Необходимость отгона ширины проезжей части (п. 6.2.3, 8.1.17 ГОСТ52289) для увязки реконструируемой сети, подлежащей уширению, с существующей УДС. <p>Проектные решения рассмотрены в Мосгосэкспертизе; получено положительное заключение экспертизы № 77-2-1-3-1007-18 от 17.04.2018</p>				
8	<p>Сведения о правообладателе инженерного сооружения, которое переносится в связи с изъятием земельного участка для государственных или муниципальных нужд, а также о правообладателе инженерного сооружения, являющегося линейным объектом, реконструкция, капитальный ремонт которого (реконструкция, капитальный ремонт участков (частей) которого) осуществляются в связи с планируемым строительством, реконструкцией, капитальным ремонтом объектов капитального строительства, в случае, если заявитель не является правообладателем указанного инженерного сооружения (в данном случае указываются сведения в объеме, предусмотренном строкой 2 настоящей формы) (заполняется в случае, если ходатайство об установлении публичного сервитута подается с целью установления публичного сервитута в целях реконструкции инженерного сооружения, являющегося линейным объектом, реконструкции его участка (части), которое переносится в связи с изъятием такого земельного участка для государственных или муниципальных нужд, а также если ходатайство об установлении публичного сервитута подается с целью установления публичного сервитута в целях реконструкции, капитального ремонта инженерного сооружения, являющегося линейным объектом, реконструкции, капитального ремонта его участков (частей))</p>				
9	<table border="1" style="width: 100%;"> <tr> <td style="width: 50%; vertical-align: top;"> <p>Кадастровые номера земельных участков (при их наличии), в отношении которых подано ходатайство об установлении публичного сервитута, адреса или иное описание местоположения таких земельных участков</p> </td> <td style="width: 50%; vertical-align: top;"> <p>77:09:0005004:83</p> </td> </tr> <tr> <td colspan="2" style="height: 50px;"> </td> </tr> </table>	<p>Кадастровые номера земельных участков (при их наличии), в отношении которых подано ходатайство об установлении публичного сервитута, адреса или иное описание местоположения таких земельных участков</p>	<p>77:09:0005004:83</p>		
<p>Кадастровые номера земельных участков (при их наличии), в отношении которых подано ходатайство об установлении публичного сервитута, адреса или иное описание местоположения таких земельных участков</p>	<p>77:09:0005004:83</p>				

10	<p>Право, на котором инженерное сооружение принадлежит заявителю (если подано ходатайство об установлении публичного сервитута для реконструкции, капитального ремонта или эксплуатации указанного инженерного сооружения, реконструкции или капитального ремонта участка (части) инженерного сооружения, являющегося линейным объектом)</p> <p>Право, на котором инженерное сооружение принадлежит заявителю (если подано ходатайство об установлении публичного сервитута для реконструкции, капитального ремонта или эксплуатации указанного инженерного сооружения, реконструкции или капитального ремонта участка (части) инженерного сооружения, являющегося линейным объектом)</p>				
11	<p>Сведения о способах представления результатов рассмотрения ходатайства:</p> <table border="1" data-bbox="225 539 1474 763"> <tr> <td data-bbox="225 539 962 651">в виде электронного документа, который направляется уполномоченным органом заявителю посредством электронной почты</td> <td data-bbox="967 539 1474 651" style="text-align: center;"> <u> да </u> (да/нет) </td> </tr> <tr> <td data-bbox="225 658 962 763">в виде бумажного документа, который заявитель получает непосредственно при личном обращении или посредством почтового отправления</td> <td data-bbox="967 658 1474 763" style="text-align: center;"> <u> нет </u> (да/нет) </td> </tr> </table>	в виде электронного документа, который направляется уполномоченным органом заявителю посредством электронной почты	<u> да </u> (да/нет)	в виде бумажного документа, который заявитель получает непосредственно при личном обращении или посредством почтового отправления	<u> нет </u> (да/нет)
в виде электронного документа, который направляется уполномоченным органом заявителю посредством электронной почты	<u> да </u> (да/нет)				
в виде бумажного документа, который заявитель получает непосредственно при личном обращении или посредством почтового отправления	<u> нет </u> (да/нет)				
12	<p>Документы, прилагаемые к ходатайству:</p> <ol style="list-style-type: none"> 1. Постановление Правительства Москвы № 933-ПП от 30.11.2017 «Об утверждении проекта планировки территории, ограниченной ул. Авиаконструктора Микояна, 3-й Песчаной улицей, пр.пр. 6037 и 842, пр. Аэропорта, границами земельного участка с кадастровым номером 77:09:0005004:1003, границами природного комплекса № 179 (САО)»; 2. Проектная документация: раздел 2 том 2.1 «Проект полосы отвода» (шифр 01/03-17-РП-ППО1); 3. Положительное заключение Мосгосэкспертизы № 77-2-1-3-1007-18 от 17.04.2018; 4. Заключение о соответствии построенного объекта капитального строительства требованиям проектной документации, указанным в п. 1 части 6 ст. 49 ГрК от 29.12.2023 № 1374-14-Р/ЗОС 5. Графическое описание местоположения границ публичного сервитута, в том числе в Excel. 				
13	<p>Подтверждаю согласие на обработку персональных данных (сбор, систематизацию, накопление, хранение, уточнение (обновление, изменение), использование, распространение (в том числе передачу), обезличивание, блокирование, уничтожение персональных данных, а также иных действий, необходимых для обработки персональных данных в соответствии с законодательством Российской Федерации), в том числе в автоматизированном режиме</p>				
14	<p>Подтверждаю, что сведения, указанные в настоящем ходатайстве, на дату представления ходатайства достоверны; документы (копии документов) и содержащиеся в них сведения соответствуют требованиям, установленным статьей 39.41 Земельного кодекса Российской Федерации</p>				
15	<table border="1" data-bbox="225 1771 1474 1930"> <tr> <td data-bbox="225 1771 979 1930"> <p>Подпись:</p>  <p>_____ М. В. Колмыков (подпись) (инициалы, фамилия)</p> </td> <td data-bbox="984 1771 1474 1930"> <p>Дата:</p> <p>« 28 » 02 2024 г.</p> </td> </tr> </table>	<p>Подпись:</p>  <p>_____ М. В. Колмыков (подпись) (инициалы, фамилия)</p>	<p>Дата:</p> <p>« 28 » 02 2024 г.</p>		
<p>Подпись:</p>  <p>_____ М. В. Колмыков (подпись) (инициалы, фамилия)</p>	<p>Дата:</p> <p>« 28 » 02 2024 г.</p>				

