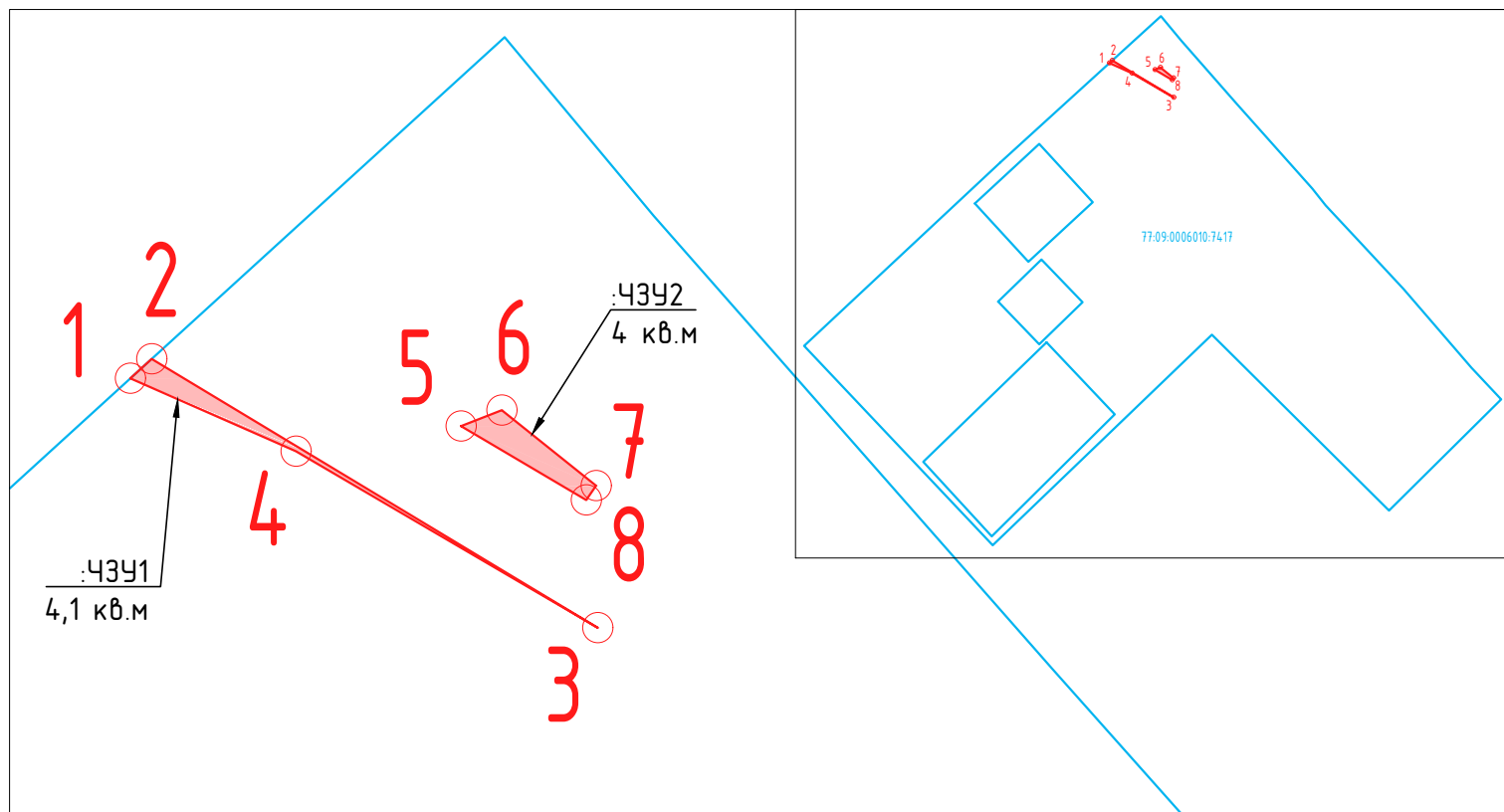





Схема установления границ сервитута в целях строительства наружной сети связи объекта  
 "Административное здание по адресу: г. Москва, ул. Синявинская, вл. 11, Северный административный  
 округ города Москвы"



Условные обозначения:

-  - граница испрашиваемого земельного участка
-  - обозначение поворотной точки границы испрашиваемого земельного участка
-  - кадастровая граница земельного участка с кадастровым номером 77:09:0006010:7417

Испрашиваемые земли или земельные участки		
Наименование заявителя	КП «УГС»	
Вид объекта, планируемого к размещению на запрашиваемой территории	Линейные сооружения - сети связи	
	п.5(1)б в соответствии с 636-ПП от 13.11.12	
Кадастровый номер земельного участка (в случае наличия)	77:09:0006010:7417	
:ЧЗУ1		
Координаты	X	Y
1	31194,42	-9284,61
2	31195,25	-9283,70
3	31186,31	-9268,89
4	31191,80	-9279,12
1	31194,42	-9284,61
:ЧЗУ2		
Координаты	X	Y
5	31193,01	-9273,43
6	31193,54	-9272,08
7	31191,03	-9268,94
8	31190,55	-9269,27
5	31193,01	-9273,43

: 1 - 8,55 . . ,

: 2 - 4 . .