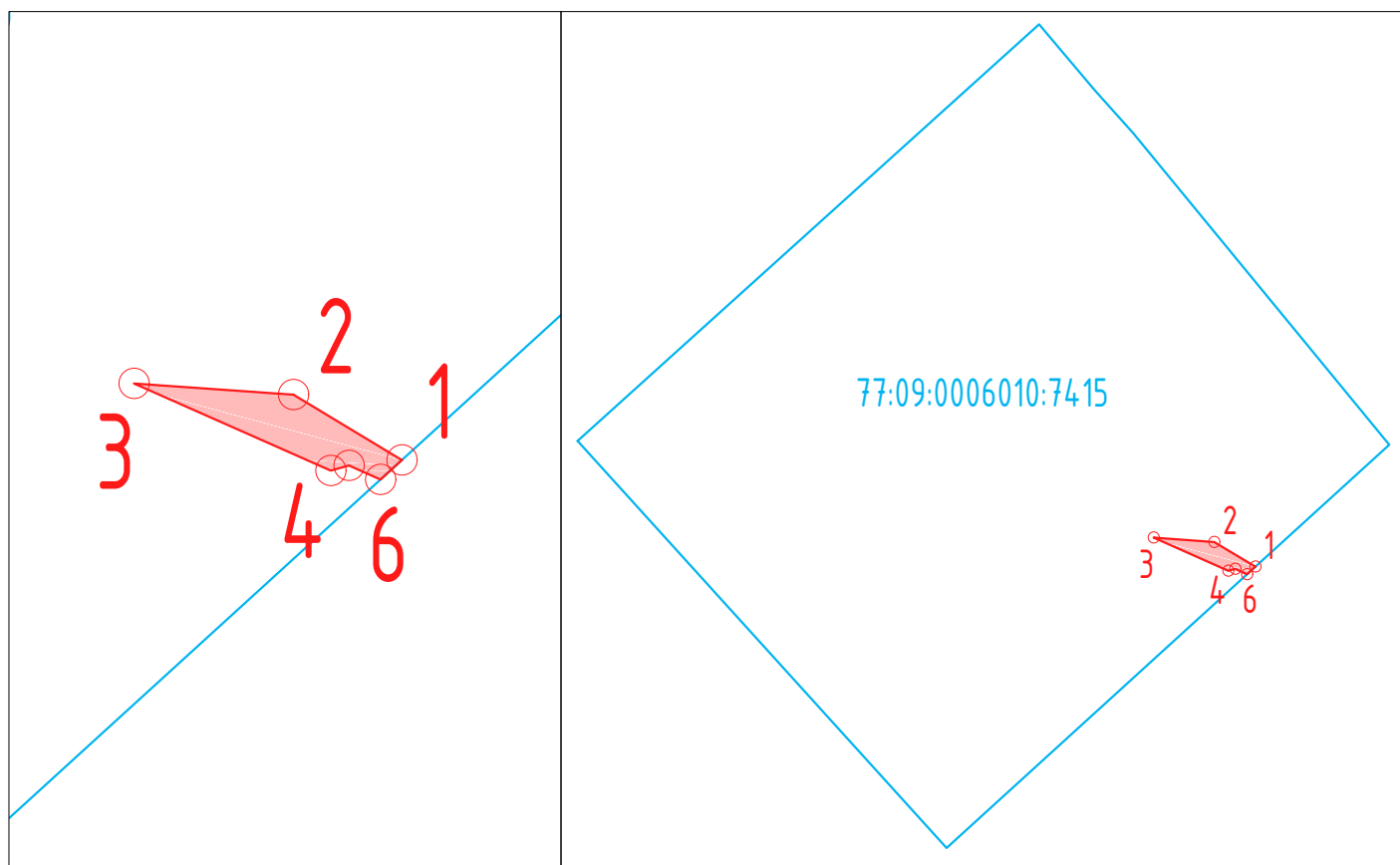





Схема установления границ сервитута в целях строительства наружной сети связи объекта
 "Административное здание по адресу: г. Москва, ул. Синявинская, вл. 11, Северный административный
 округ города Москвы"



Условные обозначения:

-  - граница испрашиваемого земельного участка
-  - обозначение поворотной точки границы испрашиваемого земельного участка
-  - кадастровая граница земельного участка с кадастровым номером 77:09:0006010:7415

Площадь земельного участка: 10,1 кв.м

Испрашиваемые земли или земельные участки		
Наименование заявителя	КП «УГС»	
Вид объекта, планируемого к размещению на запрашиваемой территории	Линейные сооружения - сети связи	
	п.5(1)6 в соответствии с 636-ПП от 13.11.12	
Кадастровый номер земельного участка (в случае наличия)	77:09:0006010:7415	
Координаты	X	Y
1	31195,25	-9283,70
2	31197,42	-9287,30
3	31197,79	-9292,59
4	31194,90	-9286,06
5	31195,06	-9285,46
6	31194,60	-9284,41
1	31195,25	-9283,70