



1.2. Чертеж границ зон планируемого размещения линейных объектов




Масштаб 1:4000  
район Левобережный города Москвы  
Лист 1 из 13

УСЛОВНЫЕ ОБОЗНАЧЕНИЯ:

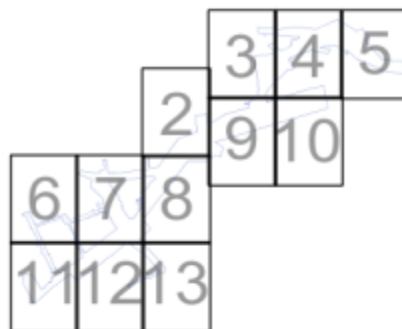
ГРАНИЦЫ:

-  подготовки проекта планировки территории
-  зон планируемого размещения линейных объектов

ЗОНЫ ПЛАНИРУЕМОГО РАЗМЕЩЕНИЯ ЛИНЕЙНЫХ ОБЪЕКТОВ:

-  объектов улично-дорожной сети
-  объектов инженерной инфраструктуры
-  номера характерных точек границ зон планируемого размещения линейных объектов
-  номер зоны планируемого размещения линейных объектов

1



Масштаб 1:4000  
Головинский район города Москвы  
район Коптево города Москвы  
Лист 2 из 13

## УСЛОВНЫЕ ОБОЗНАЧЕНИЯ:

## ГРАНИЦЫ:

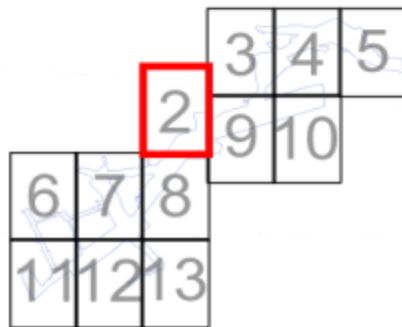
- подготовки проекта планировки территории
- районов города Москвы
- зон планируемого размещения линейных объектов

## ЗОНЫ ПЛАНИРУЕМОГО РАЗМЕЩЕНИЯ ЛИНЕЙНЫХ ОБЪЕКТОВ:

- объектов улично-дорожной сети
- номера характерных точек границ зон планируемого размещения линейных объектов
- номер зоны планируемого размещения линейных объектов

о 345  
11

1



Лист 2 Линия стыка  
Лист 3

Головинский район  
города Москвы

Онежская улица

10

11

Михалковская улица

район Коптево  
города Москвы

Московское центральное кольцо



Лист 2 Линия стыка  
Лист 9

Лист 2 Линия стыка  
Лист 8




Масштаб 1:4000  
 Головинский район города Москвы  
 Лист 3 из 13

УСЛОВНЫЕ ОБОЗНАЧЕНИЯ:

ГРАНИЦЫ:

-  подготовки проекта планировки территории
-  зон планируемого размещения линейных объектов

ЗОНЫ ПЛАНИРУЕМОГО РАЗМЕЩЕНИЯ ЛИНЕЙНЫХ ОБЪЕКТОВ:

-  объектов улично-дорожной сети
-  номера характерных точек границ зон планируемого размещения линейных объектов
-  номер зоны планируемого размещения линейных объектов



1

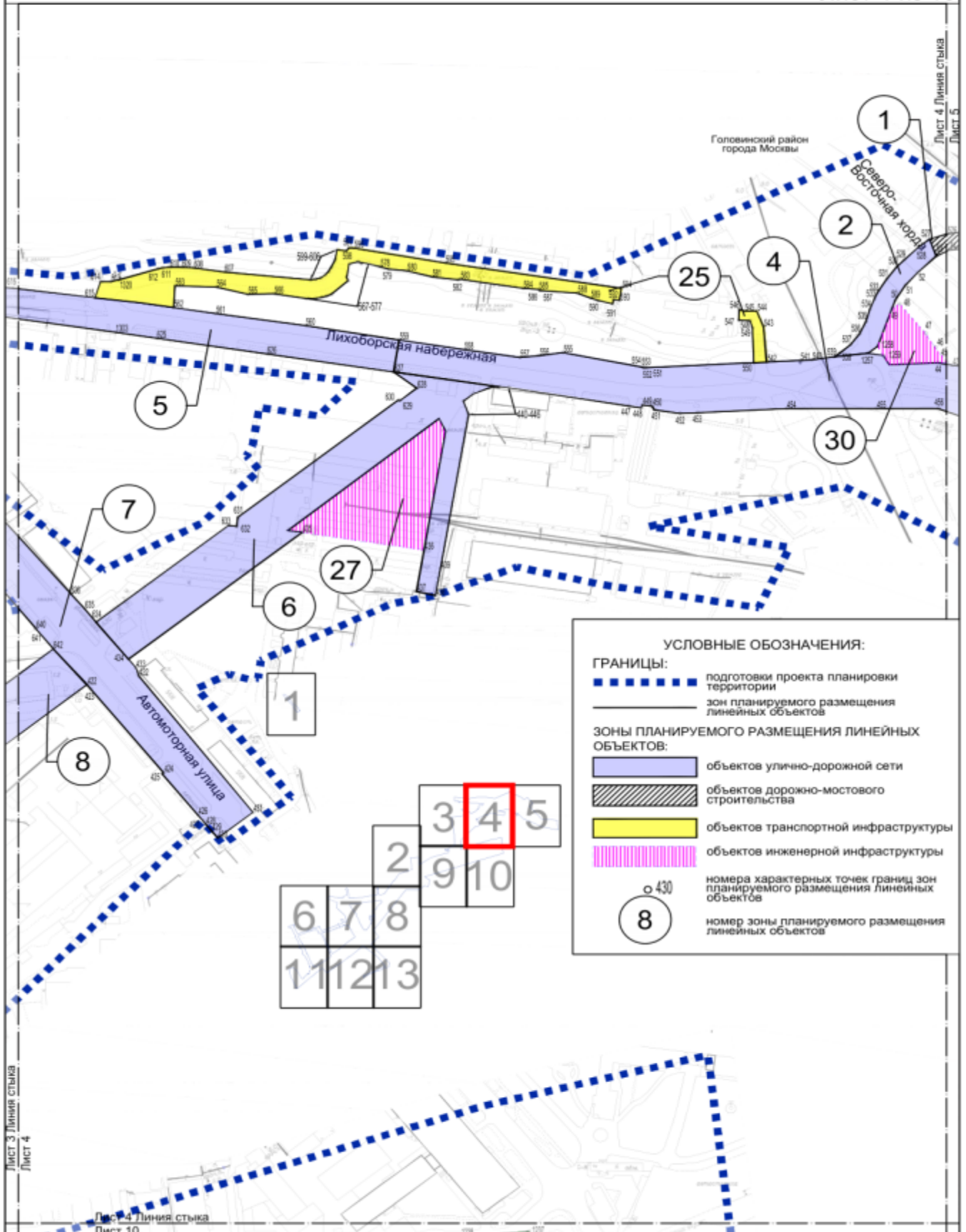
3 4 5  
 9 10

6 7 8  
 11 12 13

Лист 2 Линия стыка  
 Лист 3

Лист 3 Линия стыка  
 Лист 9

Масштаб 1:4000  
 Головинский район города Москвы  
 Лист 4 из 13

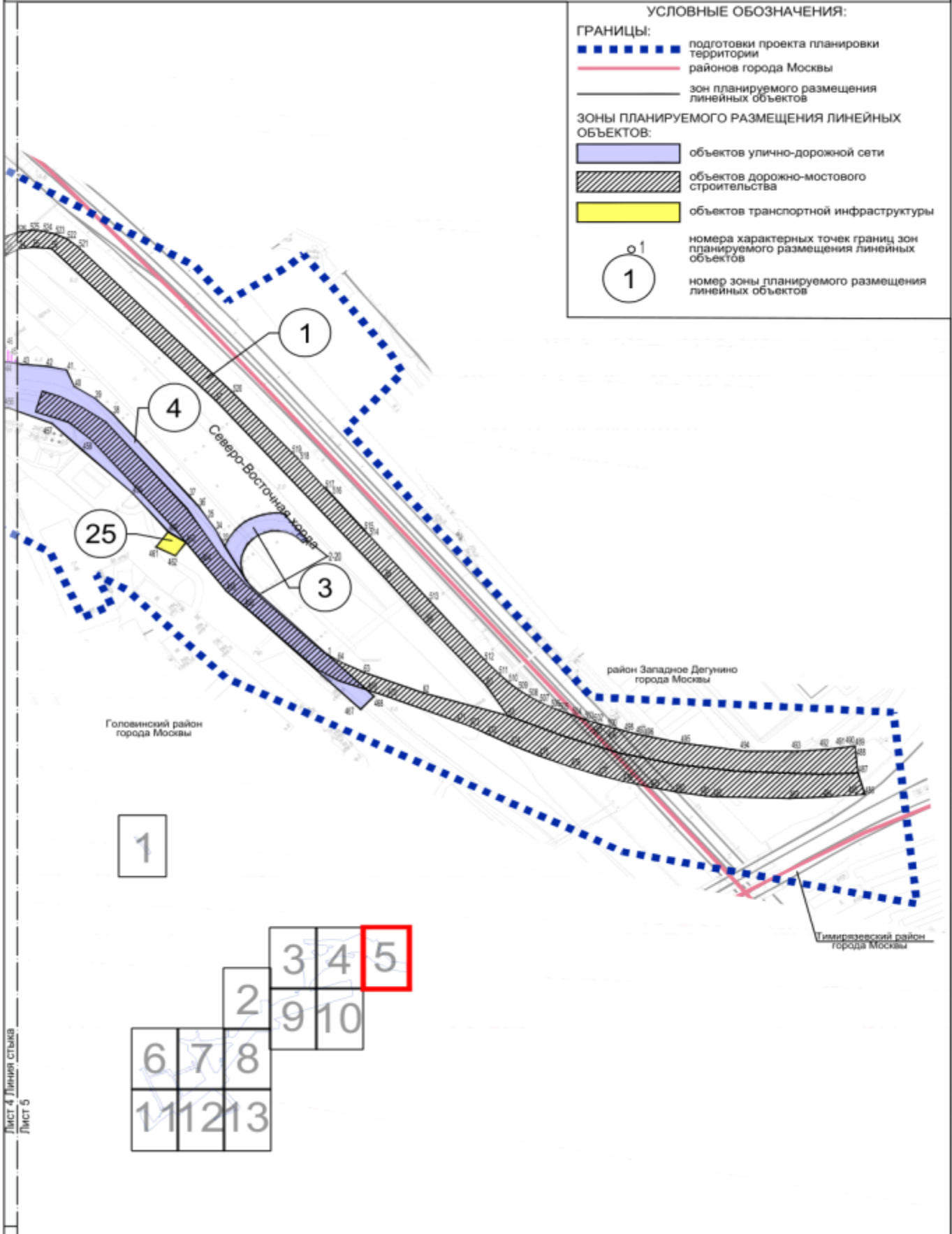


Лист 3 Линия стыка  
Лист 4

Лист 4 Линия стыка  
Лист 5

Лист 4 Линия стыка  
Лист 10

Масштаб 1:4000  
Головинский район города Москвы  
Тимирязевский район города Москвы  
район Западное Дегунино города Москвы  
Лист 5 из 13



Лист 4 Линия стыка  
Лист 5

Масштаб 1:4000  
Войковский район города Москвы  
Лист 6 из 13

УСЛОВНЫЕ ОБОЗНАЧЕНИЯ:

ГРАНИЦЫ:

- подготовки проекта планировки территории
- зон планируемого размещения линейных объектов

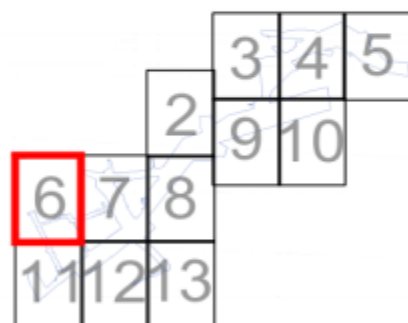
ЗОНЫ ПЛАНИРУЕМОГО РАЗМЕЩЕНИЯ ЛИНЕЙНЫХ ОБЪЕКТОВ:

- объектов улично-дорожной сети
- объектов пешеходной инфраструктуры

о 65  
26

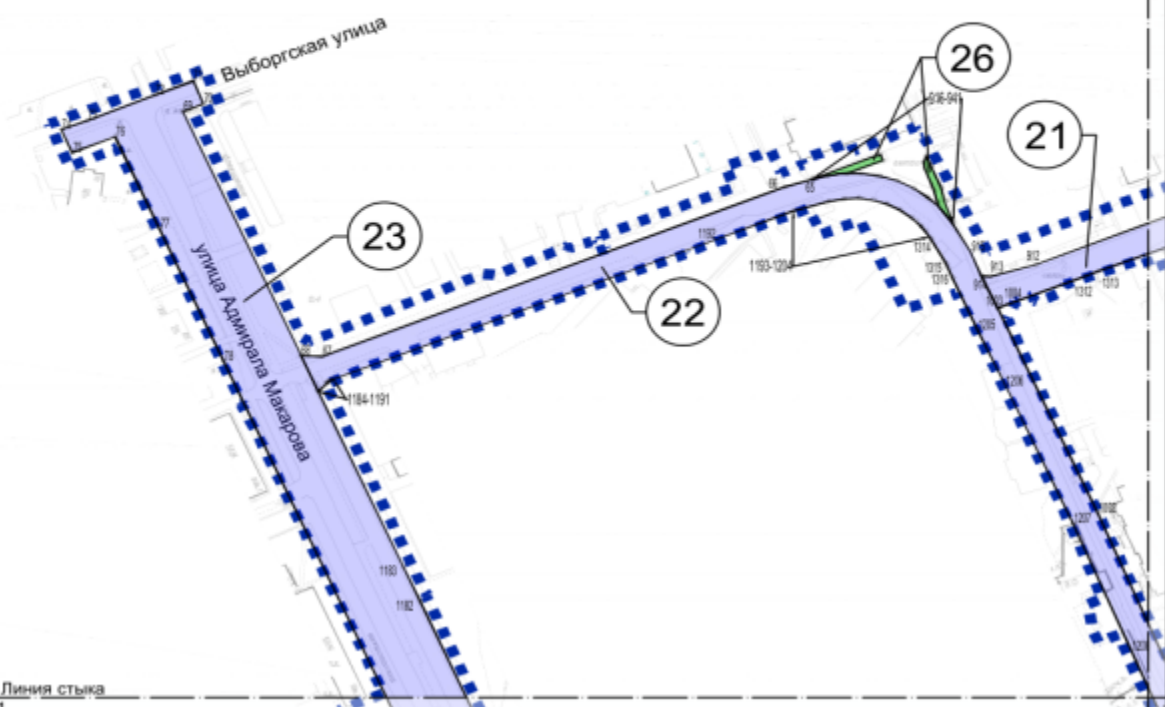
- номера характерных точек границ зон планируемого размещения линейных объектов
- номер зоны планируемого размещения линейных объектов

1



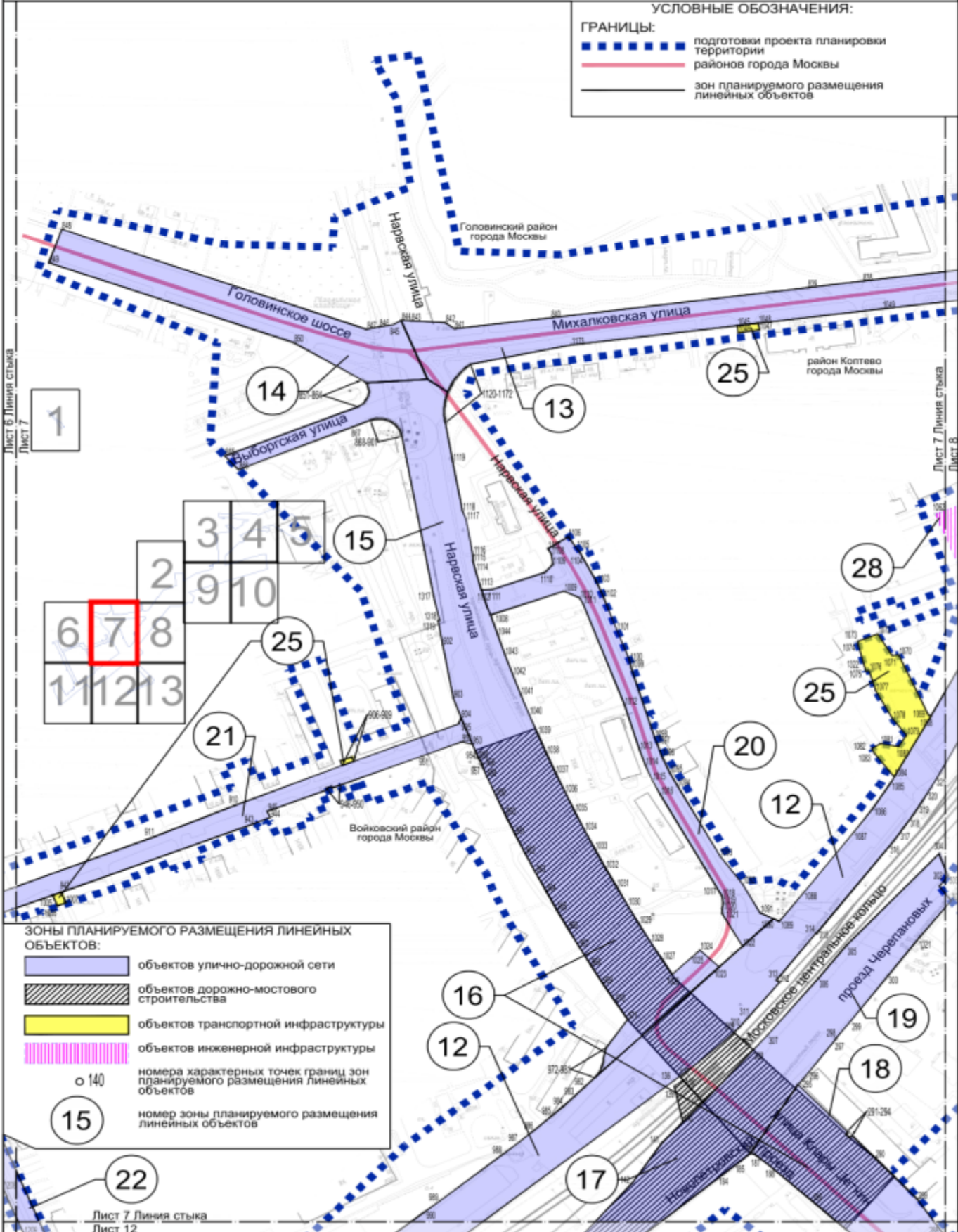
Войковский район  
города Москвы

Лист 6 Линия стыка  
Лист 7

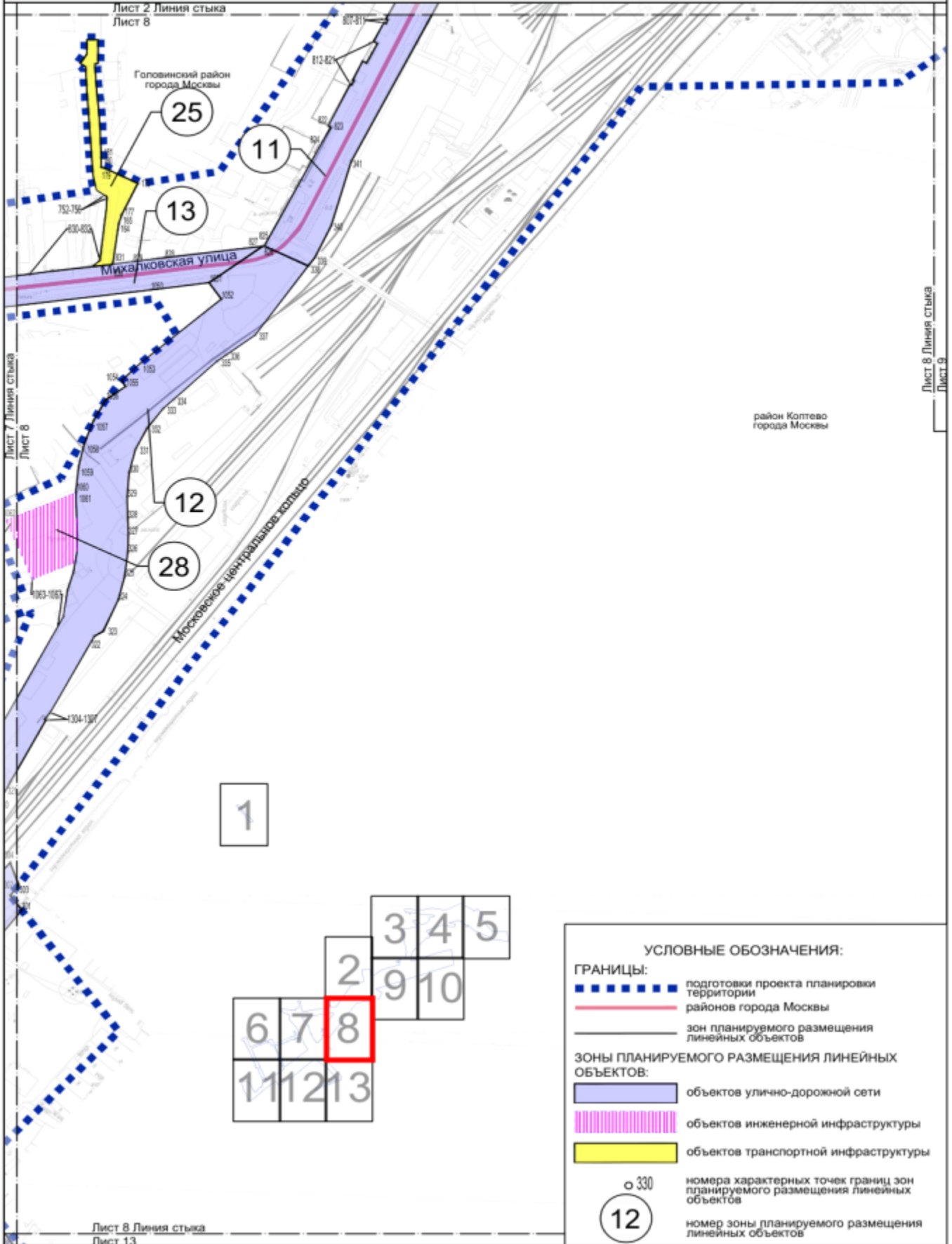


Масштаб 1:4000  
 Головинский район города Москвы  
 Войковский район города Москвы  
 район Коптево города Москвы  
 Лист 7 из 13

УСЛОВНЫЕ ОБОЗНАЧЕНИЯ:  
 ГРАНИЦЫ:  
 ■■■■■ подготовки проекта планировки территории  
 ————— районов города Москвы  
 ————— зон планируемого размещения линейных объектов



Масштаб 1:4000  
 Головинский район города Москвы  
 район Коптево города Москвы  
 Лист 8 из 13



**УСЛОВНЫЕ ОБОЗНАЧЕНИЯ:**

**ГРАНИЦЫ:**

- подготовки проекта планировки территории
- районов города Москвы
- зон планируемого размещения линейных объектов

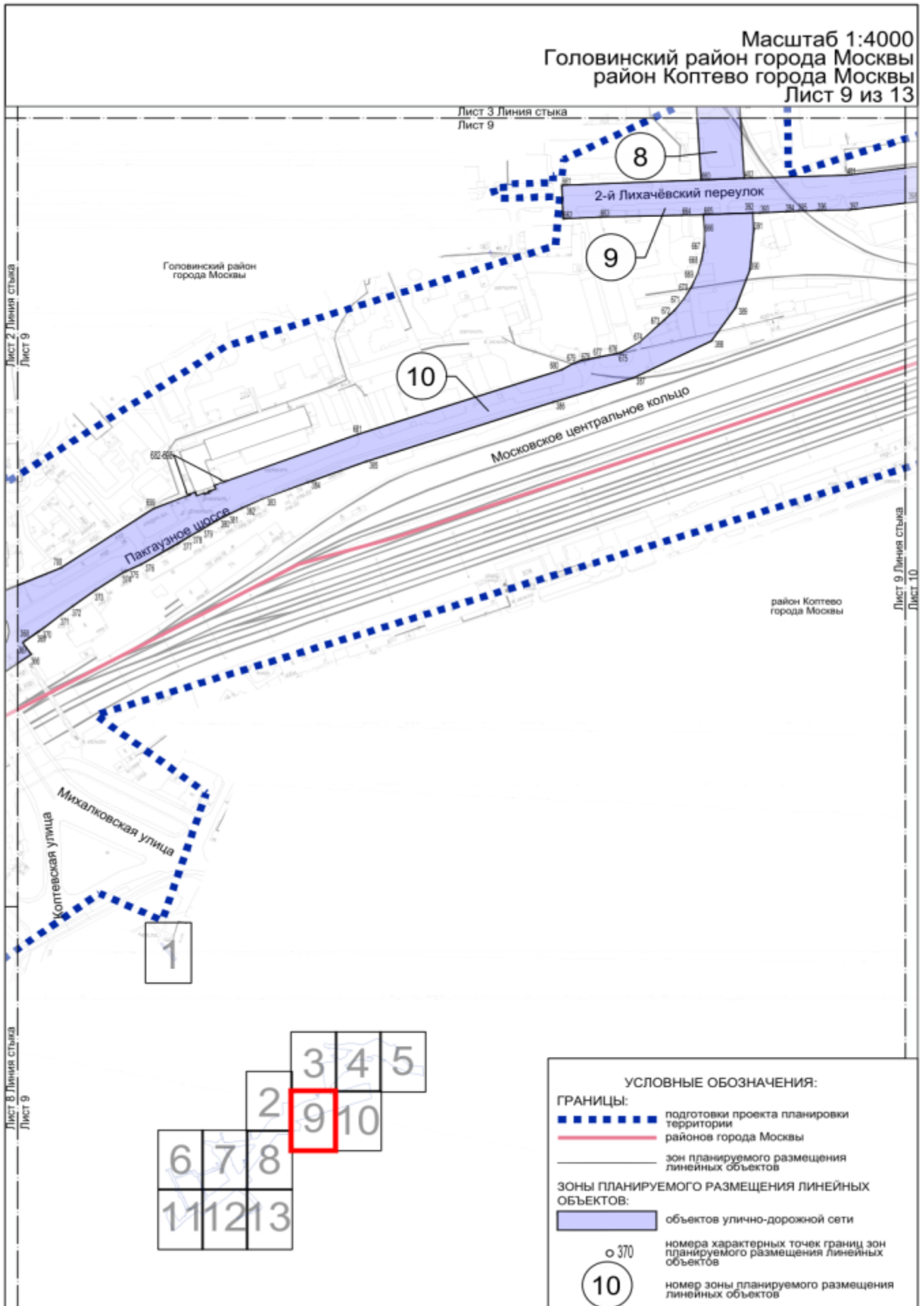
**ЗОНЫ ПЛАНИРУЕМОГО РАЗМЕЩЕНИЯ ЛИНЕЙНЫХ ОБЪЕКТОВ:**

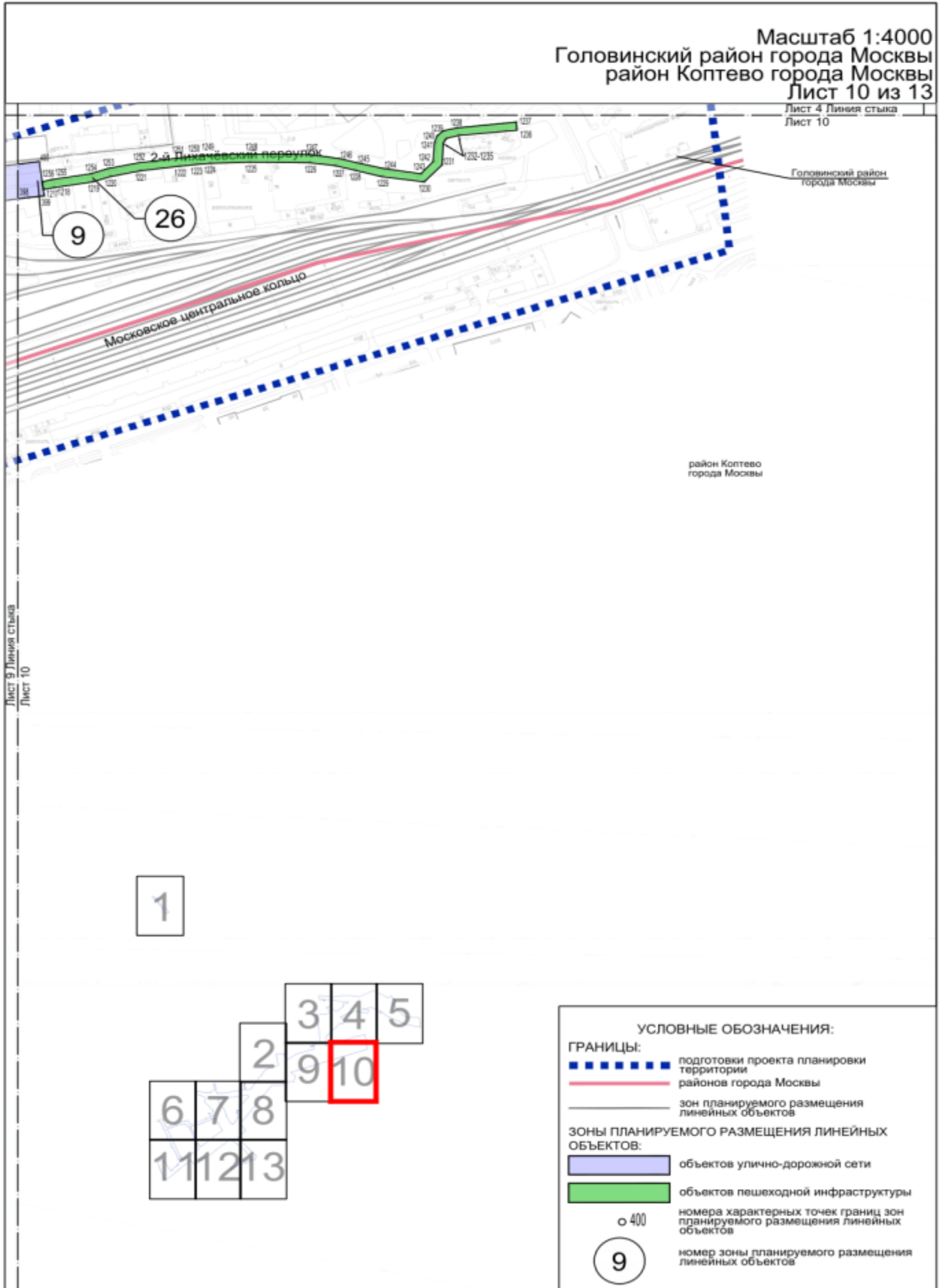
- объектов улично-дорожной сети
- объектов инженерной инфраструктуры
- объектов транспортной инфраструктуры

○ 330 номера характерных точек границ зон планируемого размещения линейных объектов

12 номер зоны планируемого размещения линейных объектов





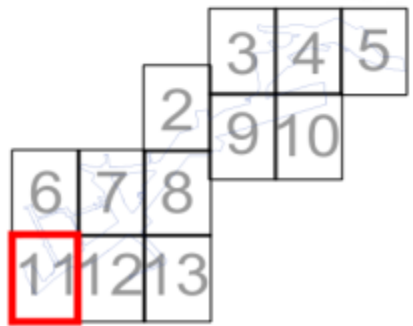


Лист 6 Линия стыка  
 Лист 11

Лист 11 Линия стыка  
 Лист 12



1



**УСЛОВНЫЕ ОБОЗНАЧЕНИЯ:**

**ГРАНИЦЫ:**

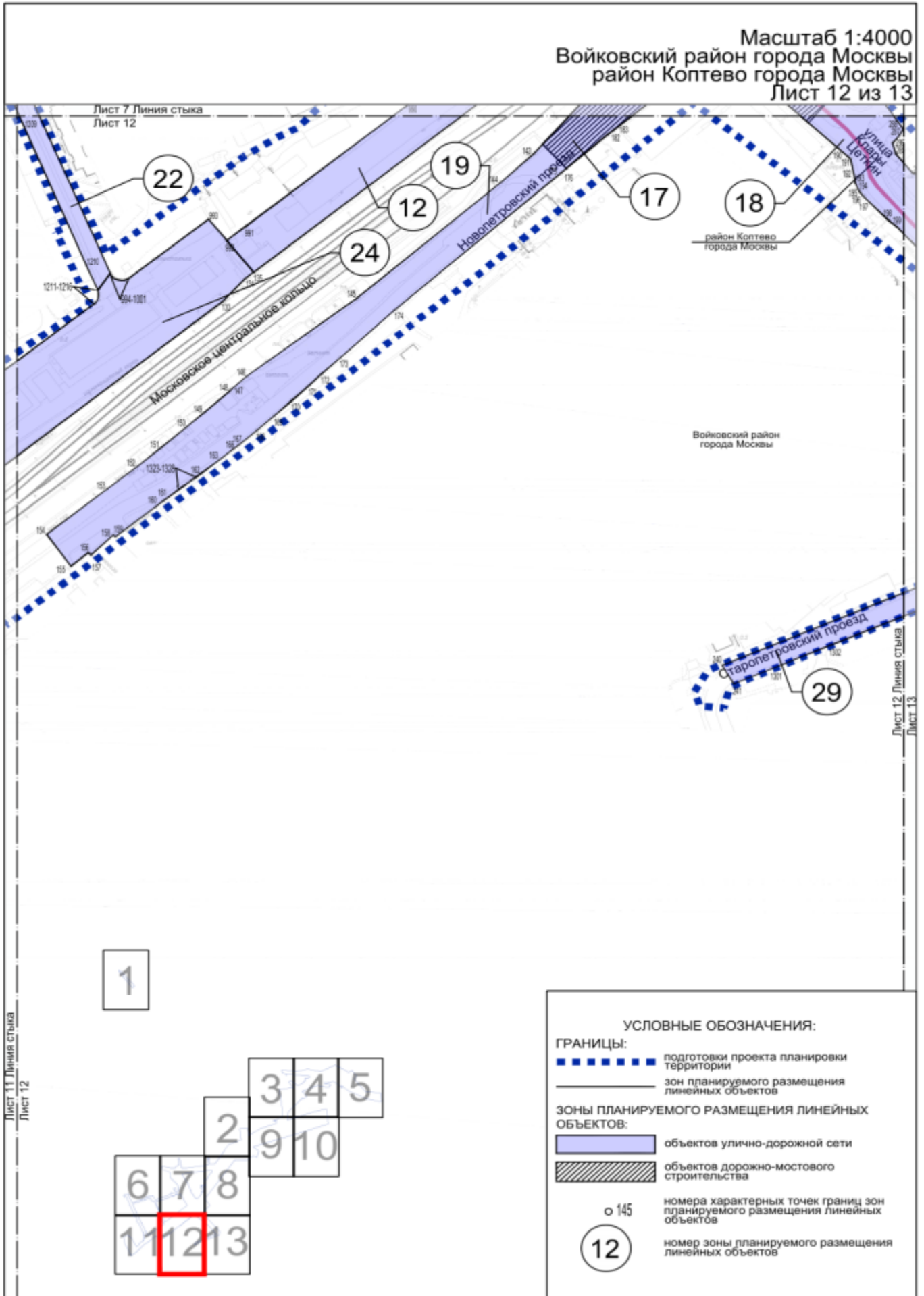
- подготовка проекта планировки территории
- зон планируемого размещения линейных объектов

**ЗОНЫ ПЛАНИРУЕМОГО РАЗМЕЩЕНИЯ ЛИНЕЙНЫХ ОБЪЕКТОВ:**

- объектов улично-дорожной сети
- объектов транспортной инфраструктуры

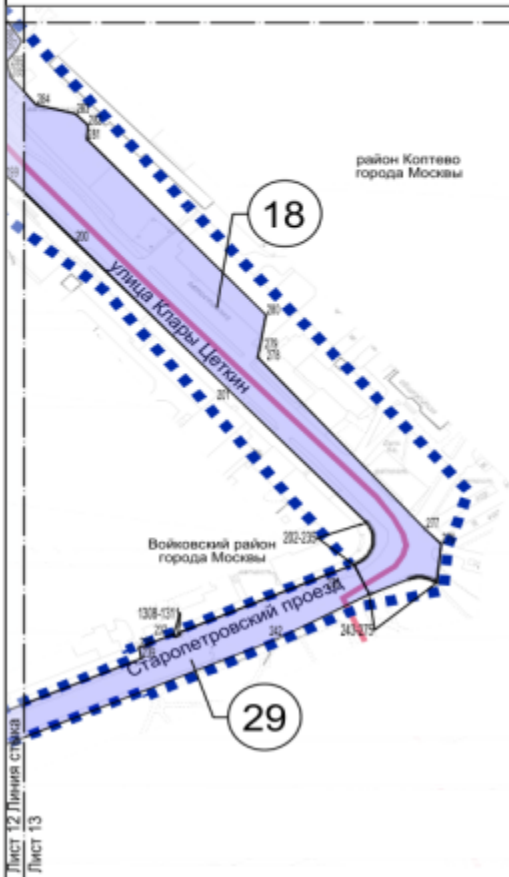
o 120 — номера характерных точек границ зон планируемого размещения линейных объектов

25 — номер зоны планируемого размещения линейных объектов

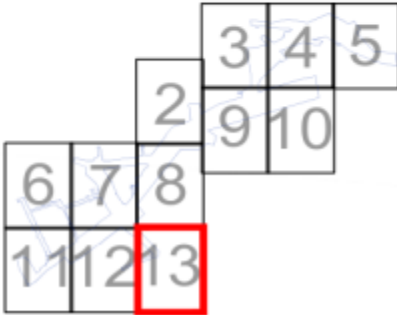


Масштаб 1:4000  
 Войковский район города Москвы  
 район Коптево города Москвы  
 Лист 13 из 13

Лист 8 Линия стыка  
 Лист 13



1



**УСЛОВНЫЕ ОБОЗНАЧЕНИЯ:**

**ГРАНИЦЫ:**

- ■ ■ ■ ■ подготовки проекта планировки территории
- — — — — районов города Москвы
- — — — — зон планируемого размещения линейных объектов

**ЗОНЫ ПЛАНИРУЕМОГО РАЗМЕЩЕНИЯ ЛИНЕЙНЫХ ОБЪЕКТОВ:**

- объектов улично-дорожной сети

o 200 номера характерных точек границ зон планируемого размещения линейных объектов

18 номер зоны планируемого размещения линейных объектов

1.3. Чертеж границ зон планируемого размещения линейных объектов, подлежащих реконструкции в связи с изменением их местоположения

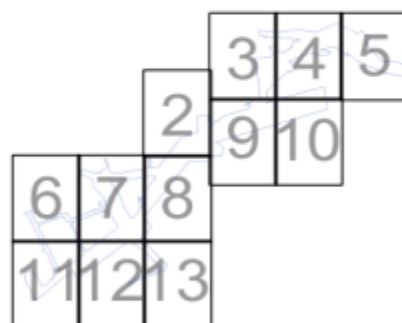
Масштаб 1:4000  
район Левобережный города Москвы  
Лист 1 из 13

УСЛОВНЫЕ ОБОЗНАЧЕНИЯ:

ГРАНИЦЫ:

■■■■■■■■■■ подготовка проекта планировки территории

1



Масштаб 1:4000  
 Головинский район города Москвы  
 район Коптево города Москвы  
 Лист 2 из 13

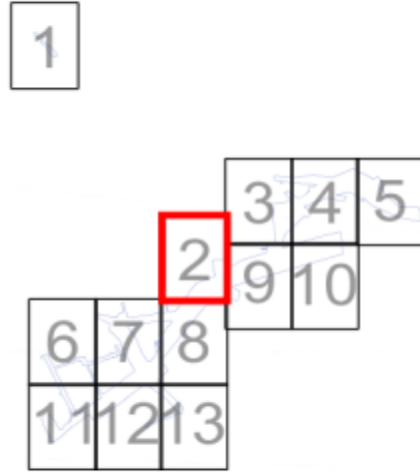
УСЛОВНЫЕ ОБОЗНАЧЕНИЯ:

ГРАНИЦЫ:

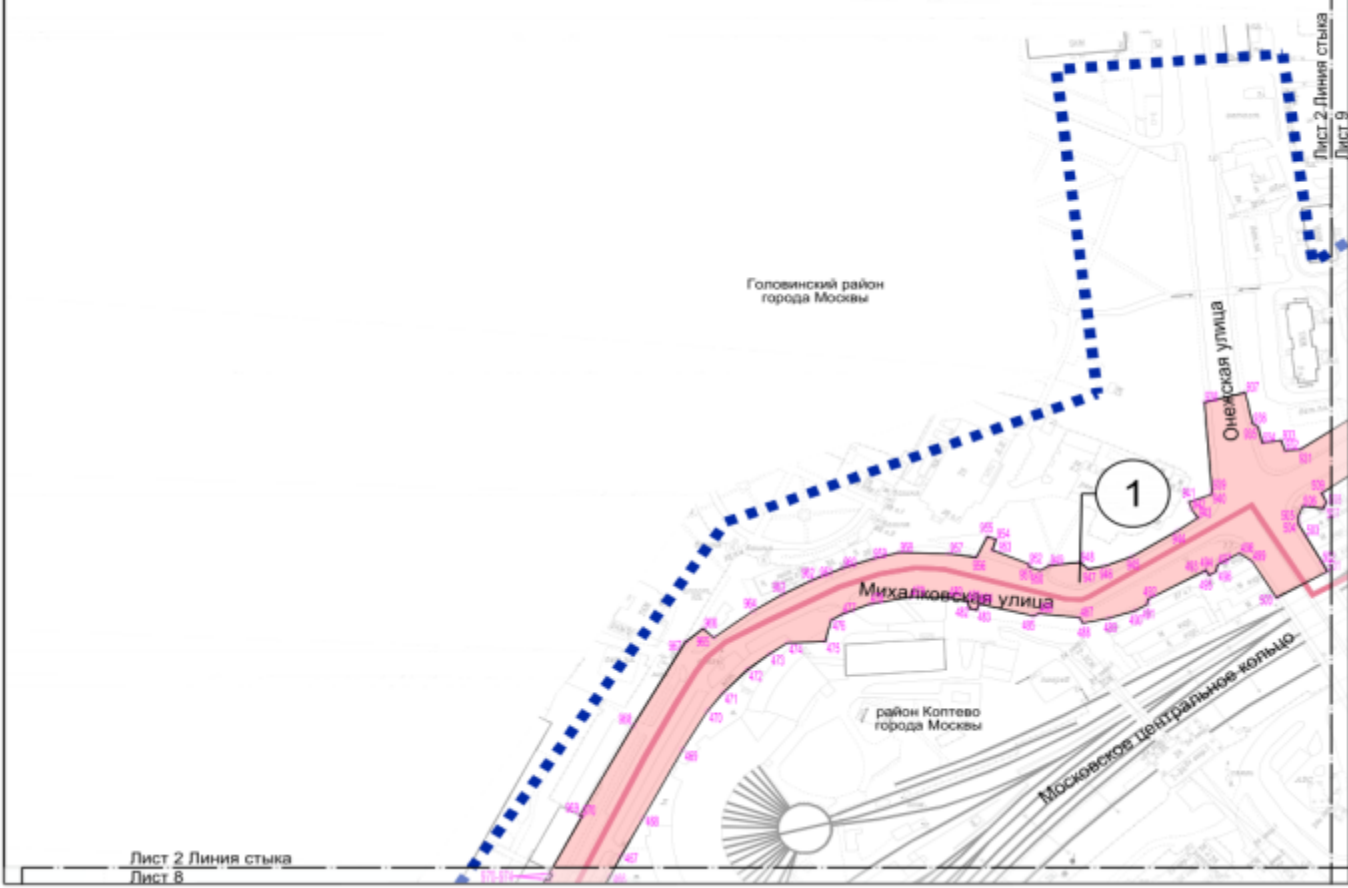
- подготовки проекта планировки территории
- районов города Москвы
- зон планируемого размещения линейных объектов

ЗОНЫ ПЛАНИРУЕМОГО РАЗМЕЩЕНИЯ  
 ЛИНЕЙНЫХ ОБЪЕКТОВ:

- объектов инженерной инфраструктуры
- 500 номера характерных точек границ зон планируемого размещения линейных объектов
- 1 номер зоны планируемого размещения линейных объектов



Лист 2 Линия стыка  
Лист 3  
Лист 2 Линия стыка  
Лист 9

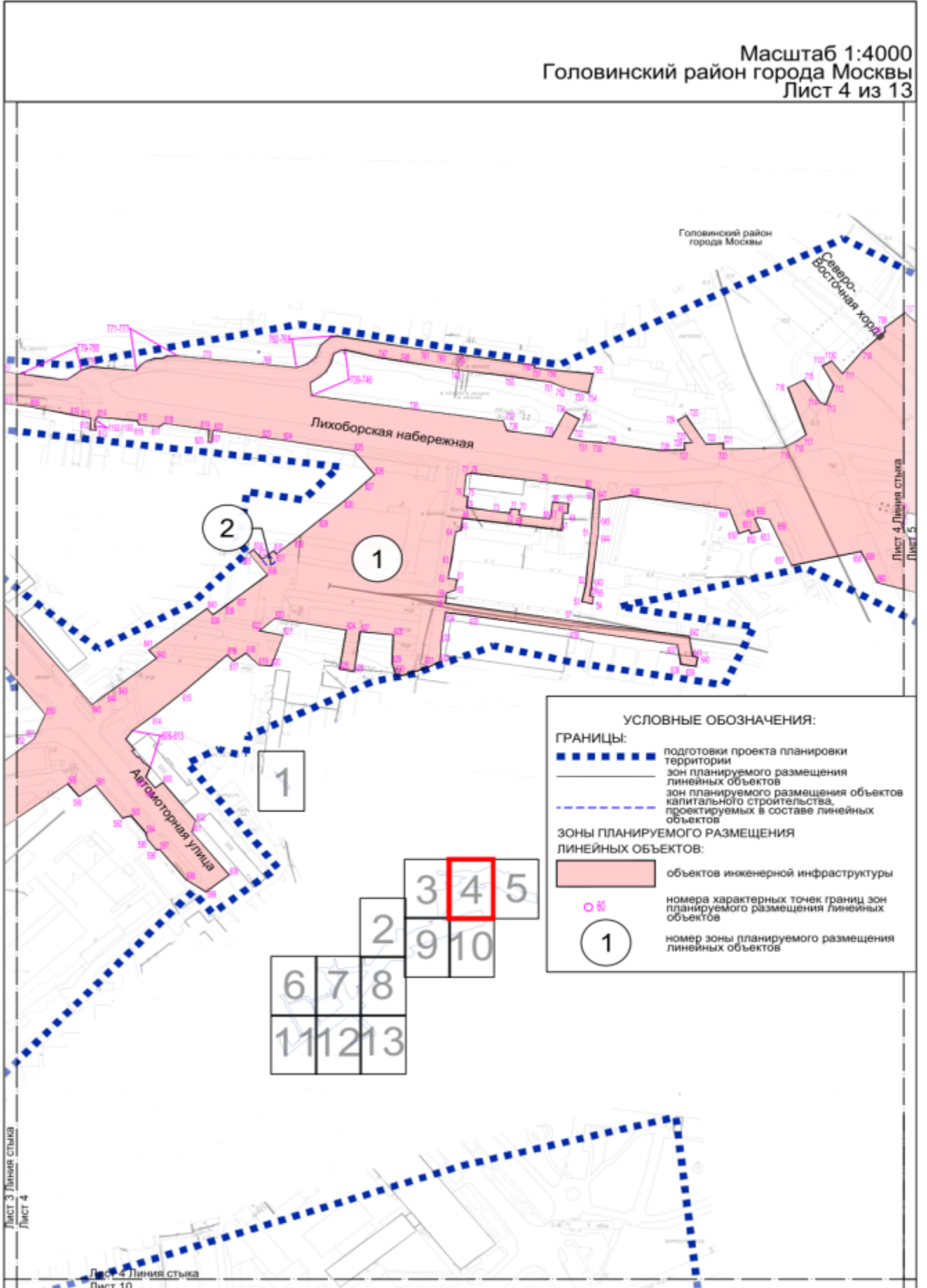


Лист 2 Линия стыка  
Лист 8





Масштаб 1:4000  
 Головинский район города Москвы  
 Лист 4 из 13



Масштаб 1:4000  
 Головинский район города Москвы  
 Тимирязевский район города Москвы  
 район Западно Дегунино города Москвы  
 Лист 5 из 13

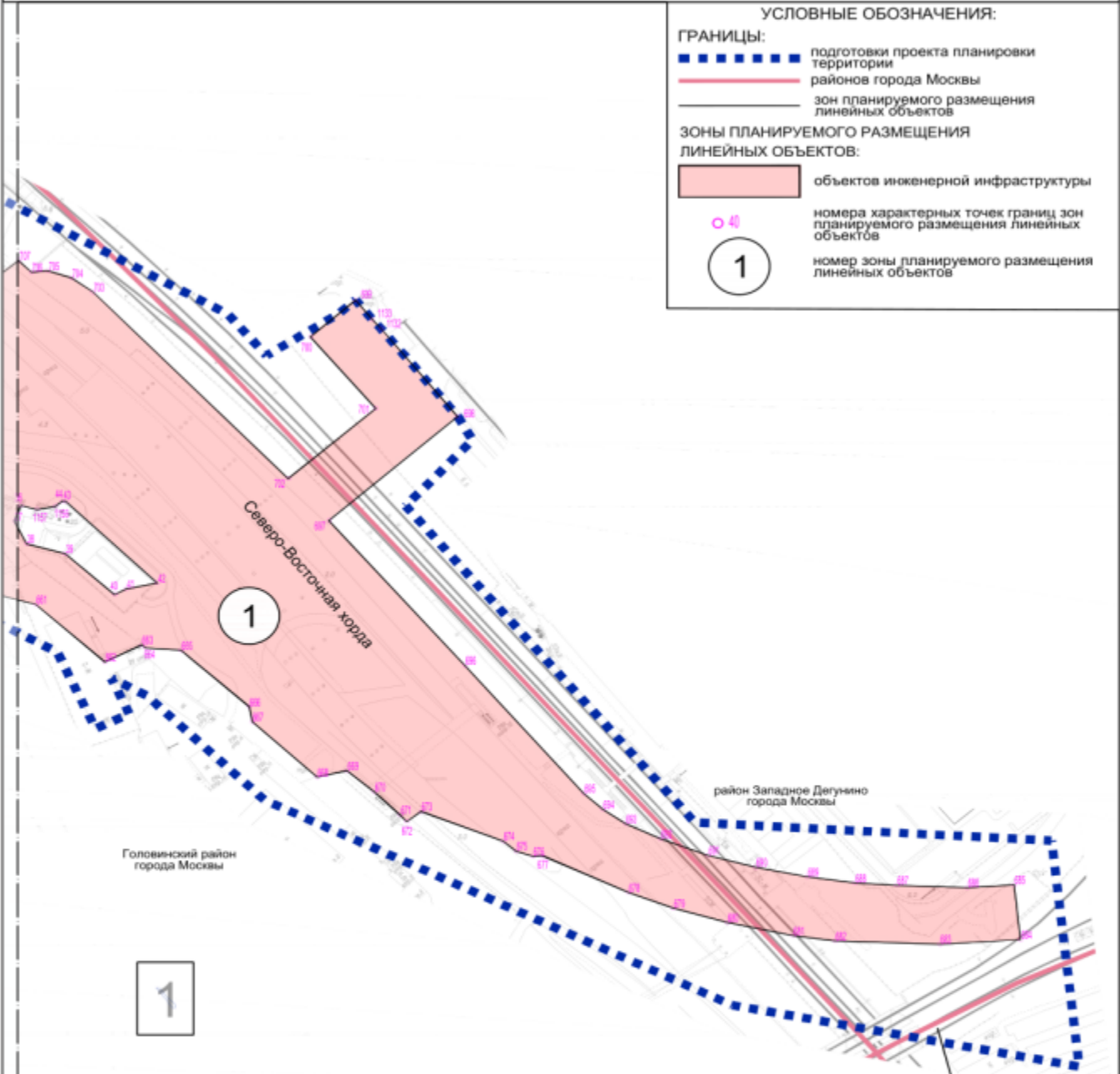
УСЛОВНЫЕ ОБОЗНАЧЕНИЯ:

**ГРАНИЦЫ:**

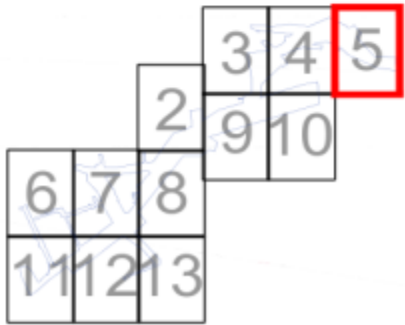
- подготовки проекта планировки территории
- районов города Москвы
- зон планируемого размещения линейных объектов

**ЗОНЫ ПЛАНИРУЕМОГО РАЗМЕЩЕНИЯ ЛИНЕЙНЫХ ОБЪЕКТОВ:**

- объектов инженерной инфраструктуры
- 4 номера характерных точек границ зон планируемого размещения линейных объектов
- 1 номер зоны планируемого размещения линейных объектов



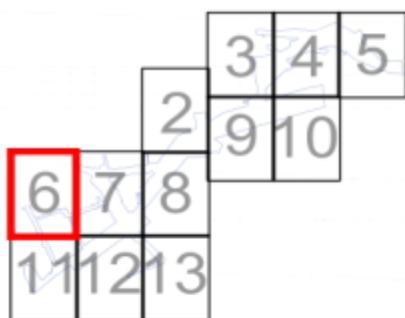
1



Лист 4 Линия стька  
Лист 5

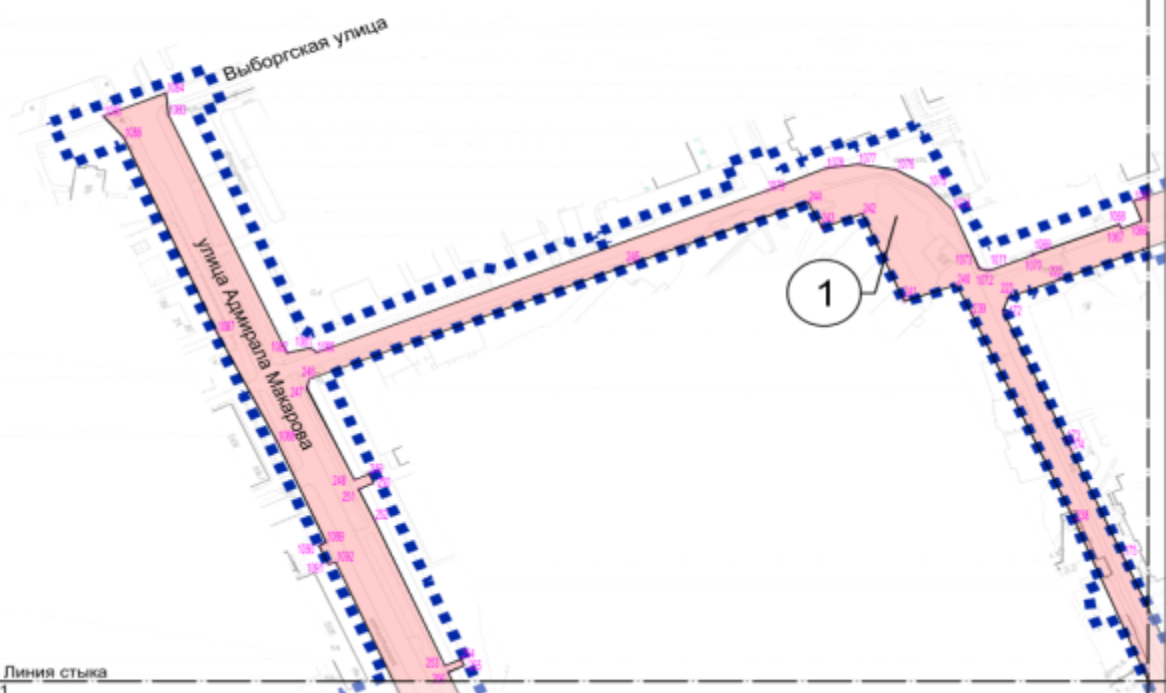
Масштаб 1:4000  
 Войковский район города Москвы  
 Лист 6 из 13

1



- УСЛОВНЫЕ ОБОЗНАЧЕНИЯ:
- ГРАНИЦЫ:**  
 ■■■■■■ границы территории  
 ———— границы зон планируемого размещения линейных объектов
- ЗОНЫ ПЛАНИРУЕМОГО РАЗМЕЩЕНИЯ ЛИНЕЙНЫХ ОБЪЕКТОВ:**  
 ■ зона объектов инженерной инфраструктуры
- 107  
 1  
 номера характерных точек границ зон планируемого размещения линейных объектов  
 номер зоны планируемого размещения линейных объектов

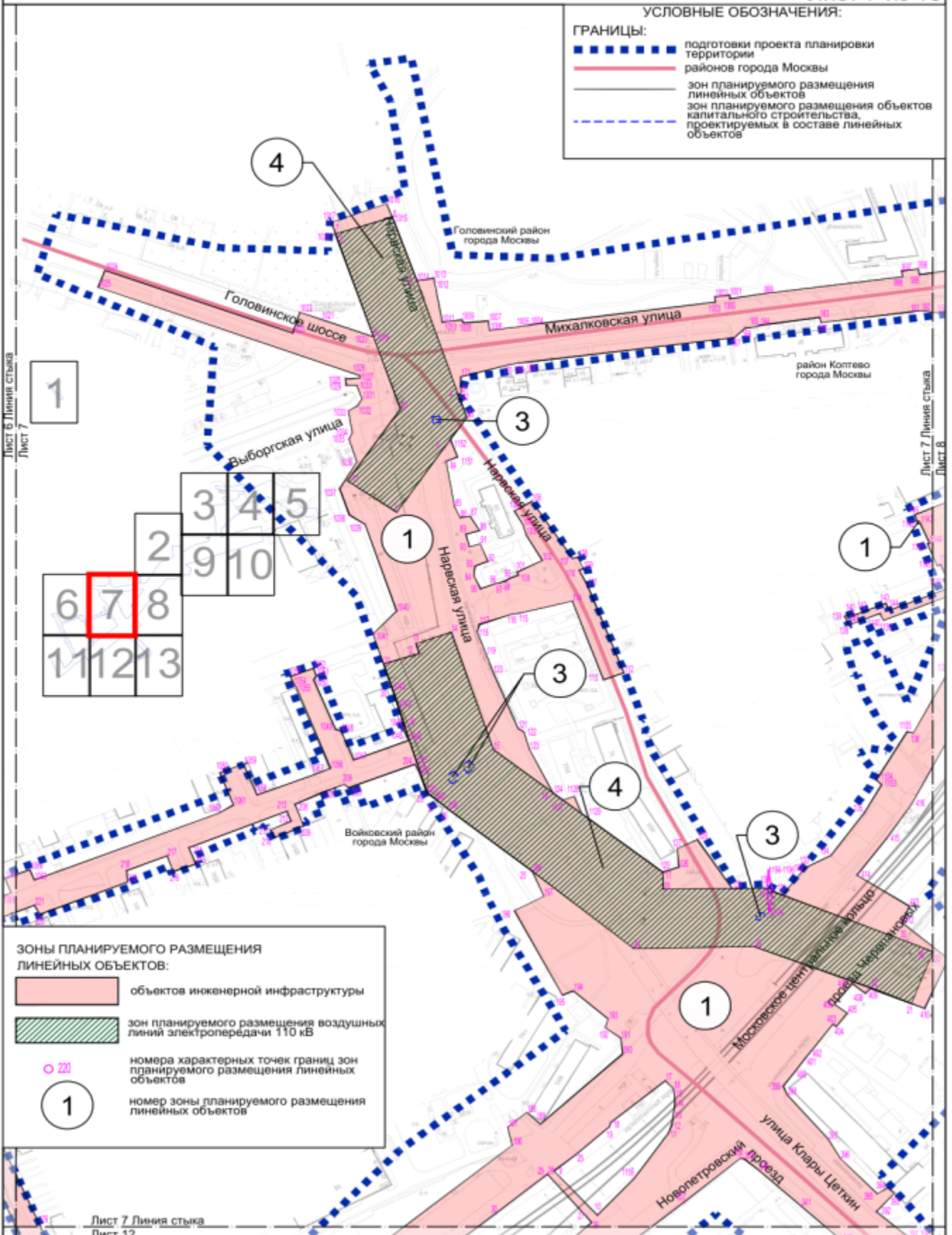
Войковский район  
 города Москвы



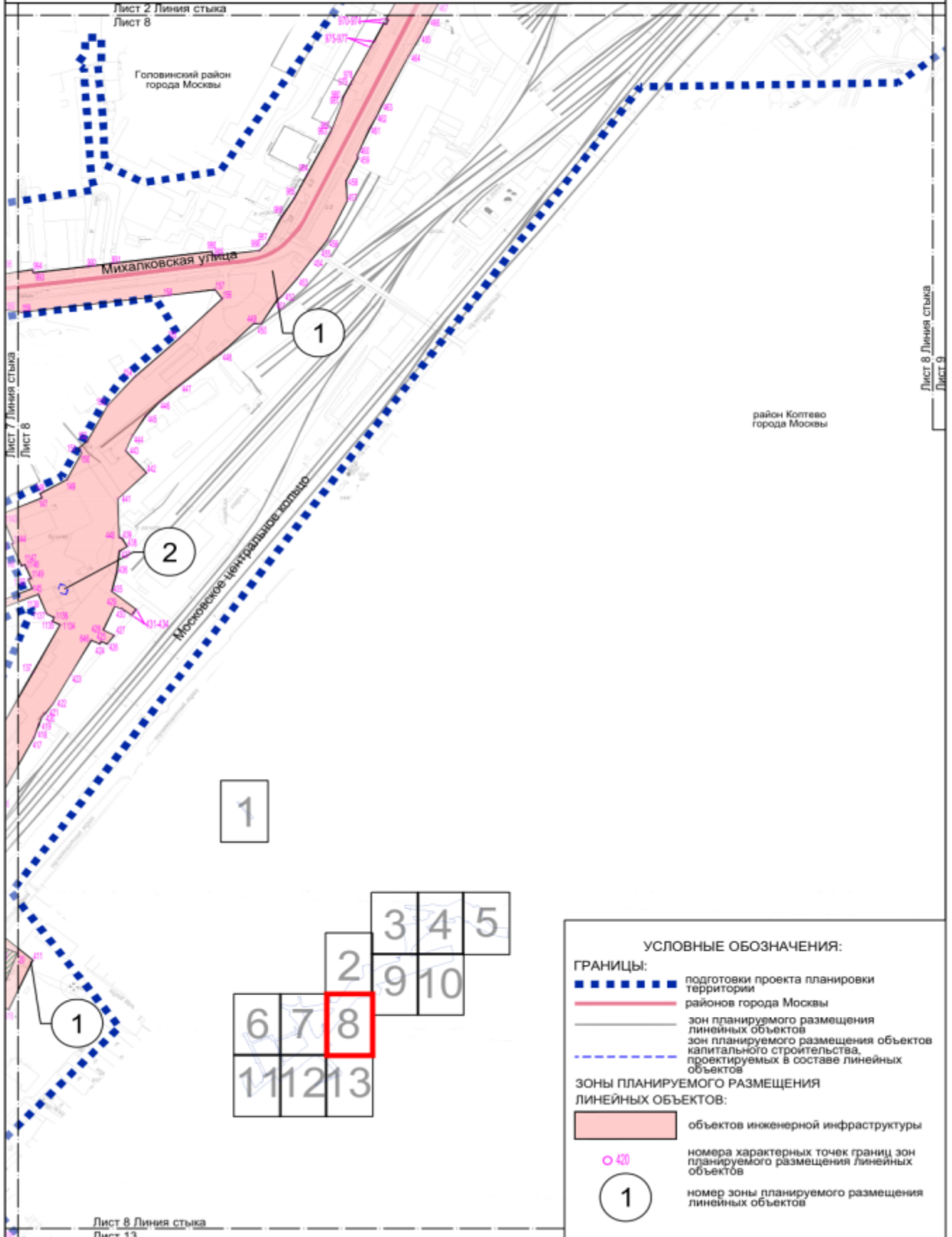
Масштаб 1:4000  
 Головинский район города Москвы  
 Войковский район города Москвы  
 район Коптево города Москвы  
 Лист 7 из 13

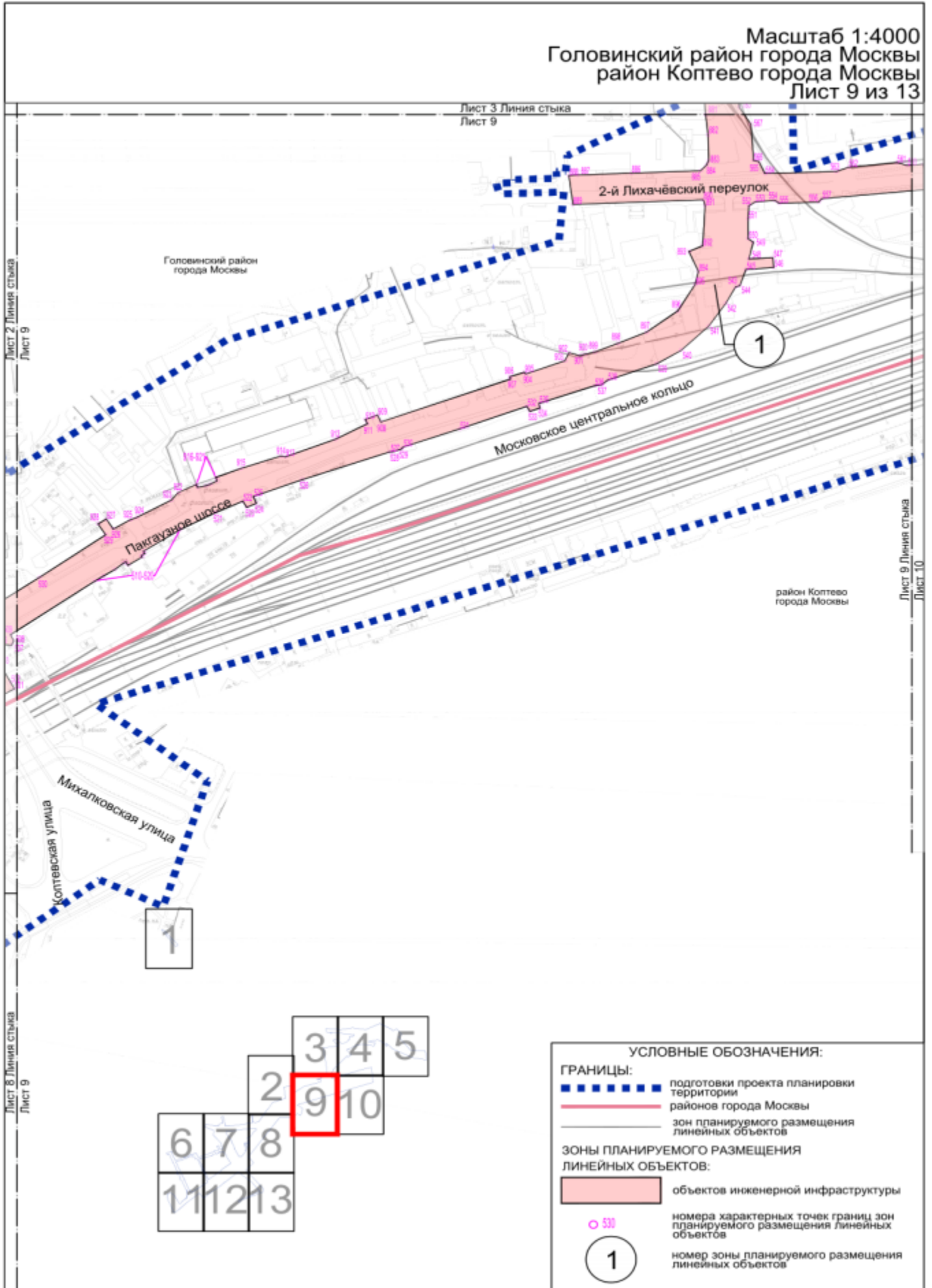
УСЛОВНЫЕ ОБОЗНАЧЕНИЯ:

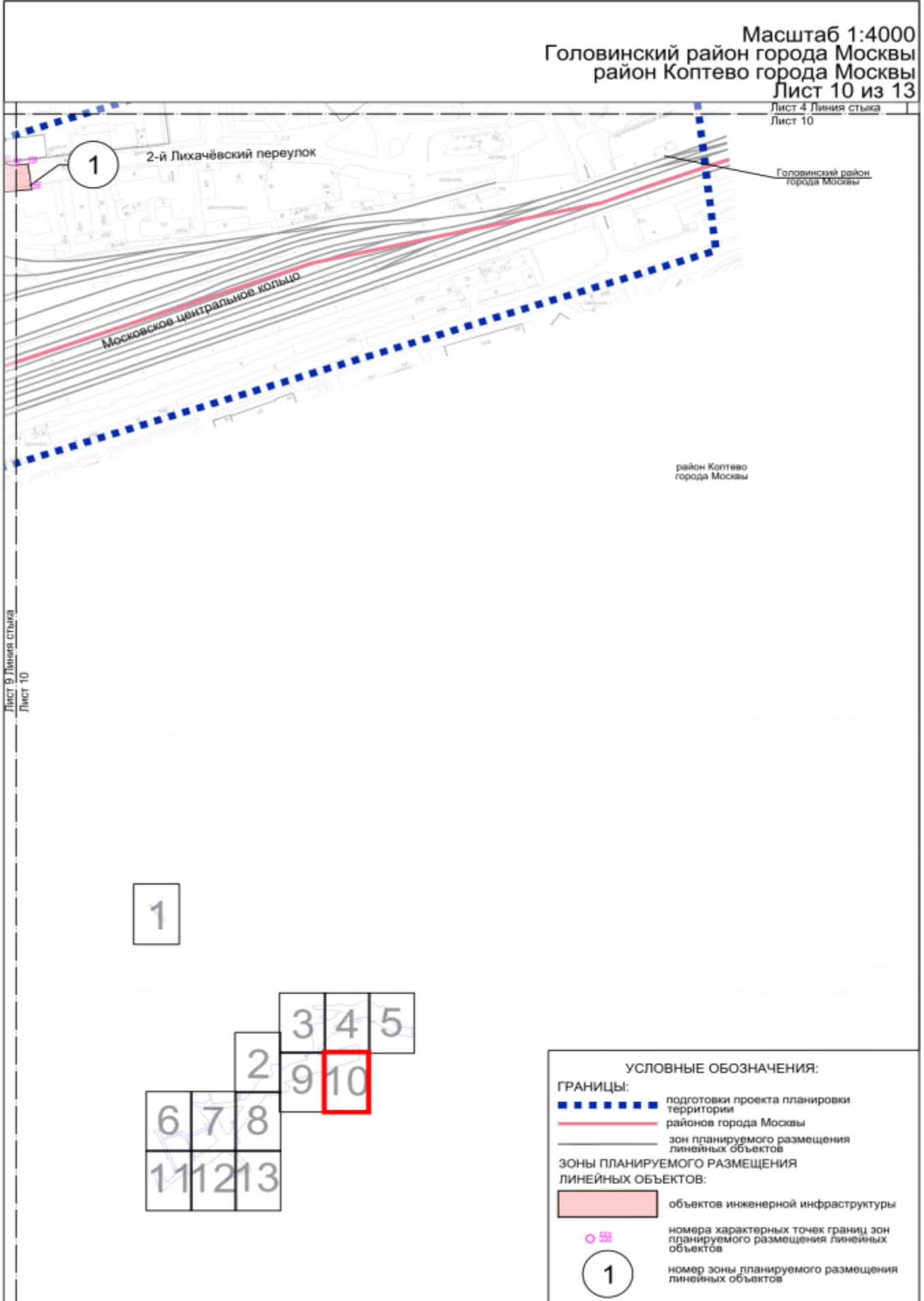
- ГРАНИЦЫ:**
- подготовки проекта планировки территории
  - районов города Москвы
  - зон планируемого размещения линейных объектов
  - - - зон планируемого размещения объектов капитального строительства, проектируемых в составе линейных объектов



Масштаб 1:4000  
 Головинский район города Москвы  
 район Коптево города Москвы  
 Лист 8 из 13

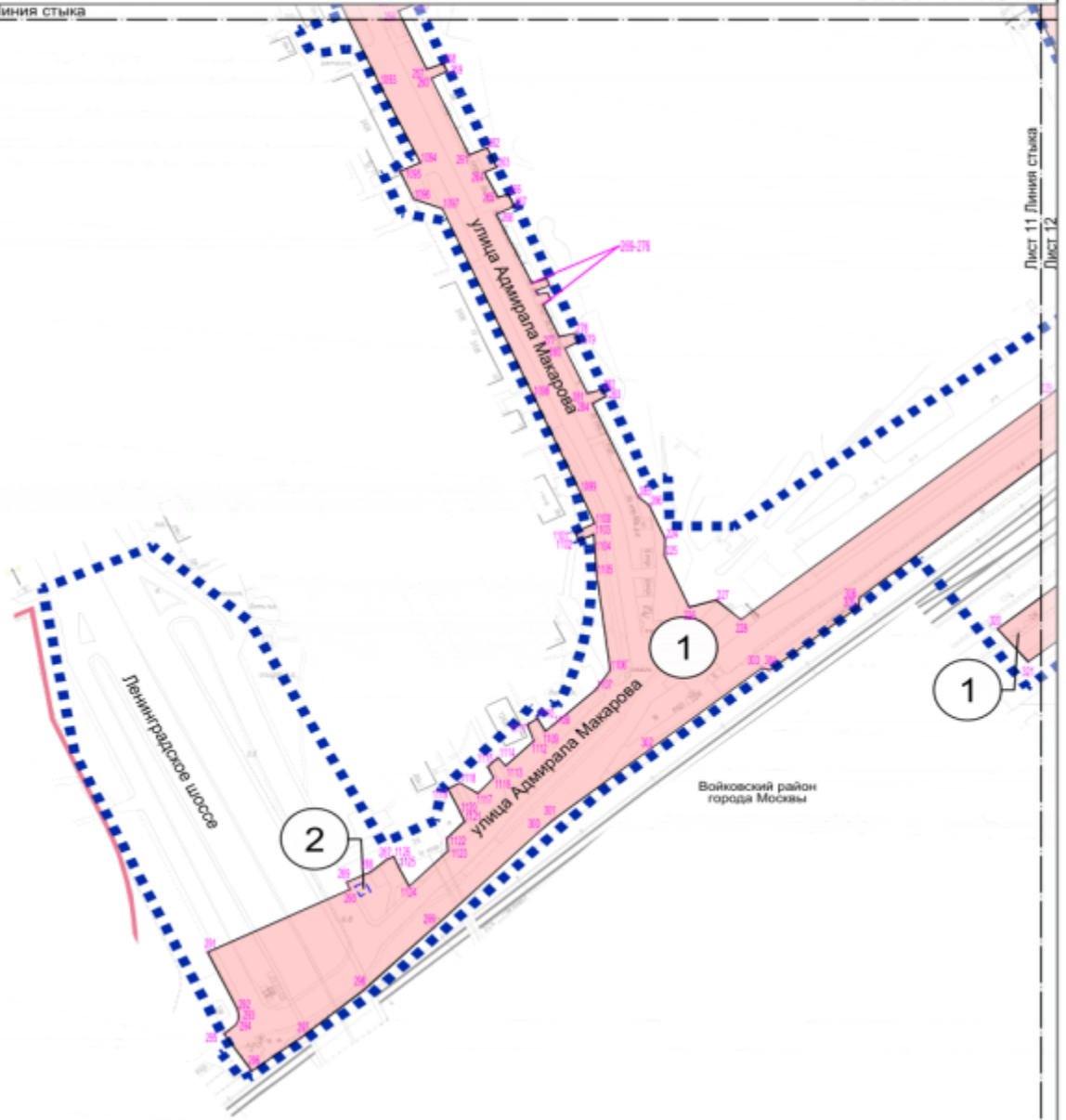




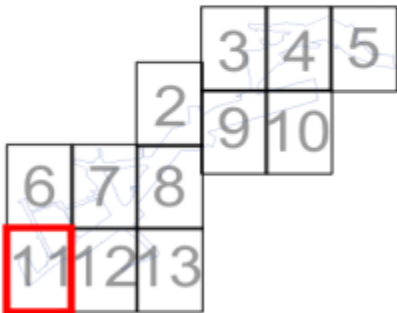


Лист 6 Линия стыка  
 Лист 11

Лист 11 Линия стыка  
 Лист 12



1



**УСЛОВНЫЕ ОБОЗНАЧЕНИЯ:**

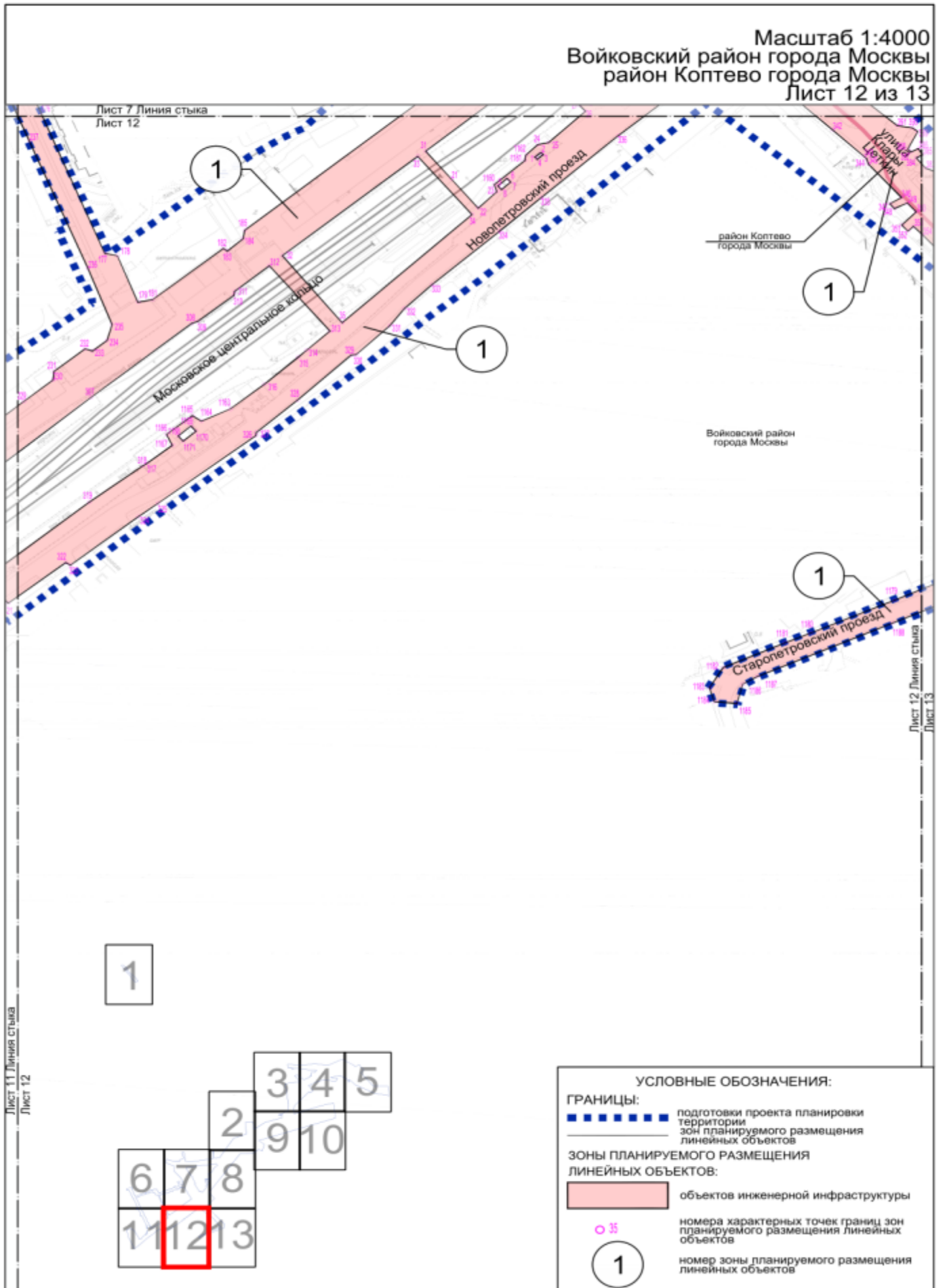
**ГРАНИЦЫ:**

- подготовки проекта планировки территории
- районов города Москвы
- зон планируемого размещения линейных объектов
- зон планируемого размещения объектов капитального строительства, проектируемых в составе линейных объектов

**ЗОНЫ ПЛАНИРУЕМОГО РАЗМЕЩЕНИЯ ЛИНЕЙНЫХ ОБЪЕКТОВ:**

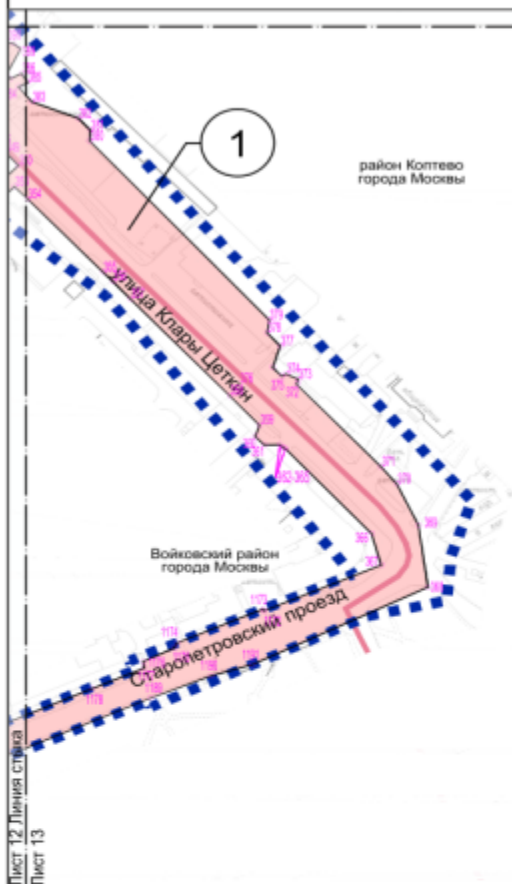
- объектов инженерной инфраструктуры
- номера характерных точек границ зон планируемого размещения линейных объектов
- номер зоны планируемого размещения линейных объектов



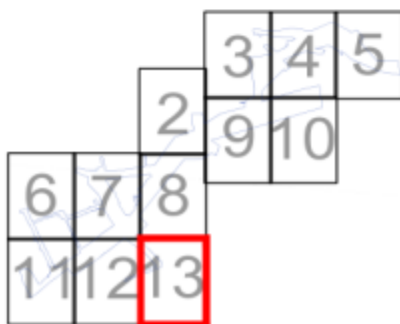


Масштаб 1:4000  
 Войковский район города Москвы  
 район Коптево города Москвы  
 Лист 13 из 13

Лист 8 Линия стыка  
 Лист 13



1



**УСЛОВНЫЕ ОБОЗНАЧЕНИЯ:**

**ГРАНИЦЫ:**

- ■ ■ ■ ■ подготовка проекта планировки территории
- район города Москвы
- зон планируемого размещения линейных объектов

**ЗОНЫ ПЛАНИРУЕМОГО РАЗМЕЩЕНИЯ ЛИНЕЙНЫХ ОБЪЕКТОВ:**

- объектов инженерной инфраструктуры
- 370 номера характерных точек границ зон планируемого размещения линейных объектов
- 1 номер зоны планируемого размещения линейных объектов

