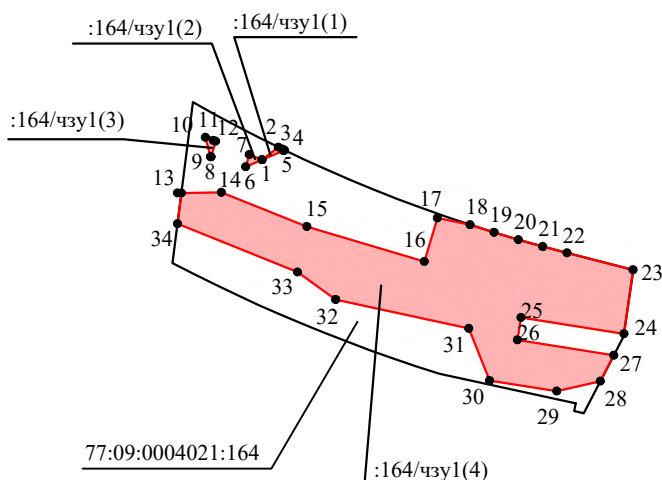


План - схема расположения части земельного участка на кадастровом плане территории, необходимого для складирования строительных и иных материалов, размещения временных или вспомогательных сооружений (включая ограждения, бытовки, навесы) и (или) строительной техники, которые необходимы для обеспечения строительства, реконструкции, ремонта объектов транспортной инфраструктуры федерального, регионального или местного значения, на срок указанных строительства, реконструкции, ремонта, при реализации объекта «Организация пригородно-городского пассажирского железнодорожного движения на участке Одинцово - Лобня (МЦД – 1 « Одинцово – Лобня ») » Этап 14 «Строительство III и IV главных путей на участке Москва – товарная – Смоленская – Москва – Бутырская с реконструкцией остановочного пункта Беговая и остановочного пункта на станции Москва - пассажирская Смоленская»»

1. Исходный земельный участок - 77:09:0004021:164
2. Площадь исходного земельного участка - 1222.39 кв.м.
3. Адресный ориентир - г Москва, ул 5-я Ямского Поля, ЗУ 09/77/00459 в составе уч.3267 перечня ЗУ существующей УДС От границы с ЗУ 01/77/00666 (Ямского Поля 5-я ул.), совпадающей с кад.границей (с кв.77:01:04019), проходящей по западной границе полосы отвода Алексеевской соединительной ветки МЖД до границы с ЗУ 09/77/00458 (Ямского Поля 5-я ул.), проходящей вблизи Ямского Поля 1-я ул.
4. Правообладатель - сведения отсутствуют
5. Часть земельного участка, подлежащая оформлению - :164/чзу1 - 626 кв.м.




Каталог координат поворотных точек
(Система координат - МСК Москвы)


:164/чзу1(1)		
№ точки	X	Y
1	13187.10	5492.21
2	13188.78	5494.36
3	13188.51	5494.91
4	13188.38	5495.18
5	13188.31	5495.05
1	13187.10	5492.21
:164/чзу1(2)		
№ точки	X	Y
1	13187.10	5492.21
6	13186.18	5490.04
7	13187.78	5490.52
1	13187.10	5492.21
:164/чзу1(3)		
№ точки	X	Y
8	13187.49	5485.46
9	13187.51	5485.39
10	13190.10	5484.70
11	13189.66	5485.76
12	13189.57	5486.07
8	13187.49	5485.46
:164/чзу1(4)		
№ точки	X	Y
13	13182.73	5481.54
14	13182.79	5486.83
15	13178.28	5498.14
16	13173.65	5513.66
17	13179.40	5515.38
18	13178.52	5519.70
19	13177.51	5522.89
20	13176.55	5526.09
21	13175.64	5529.31
22	13174.79	5532.54
23	13172.56	5541.28
24	13164.10	5540.06
25	13166.27	5526.45
26	13163.29	5525.98
27	13161.26	5538.73
28	13157.85	5536.95
29	13156.52	5531.18
30	13157.92	5522.29
31	13164.83	5519.54
32	13168.62	5501.94
33	13172.22	5496.89
34	13178.67	5481.02
13	13182.73	5481.54

Масштаб 1:1000

Условные обозначения:

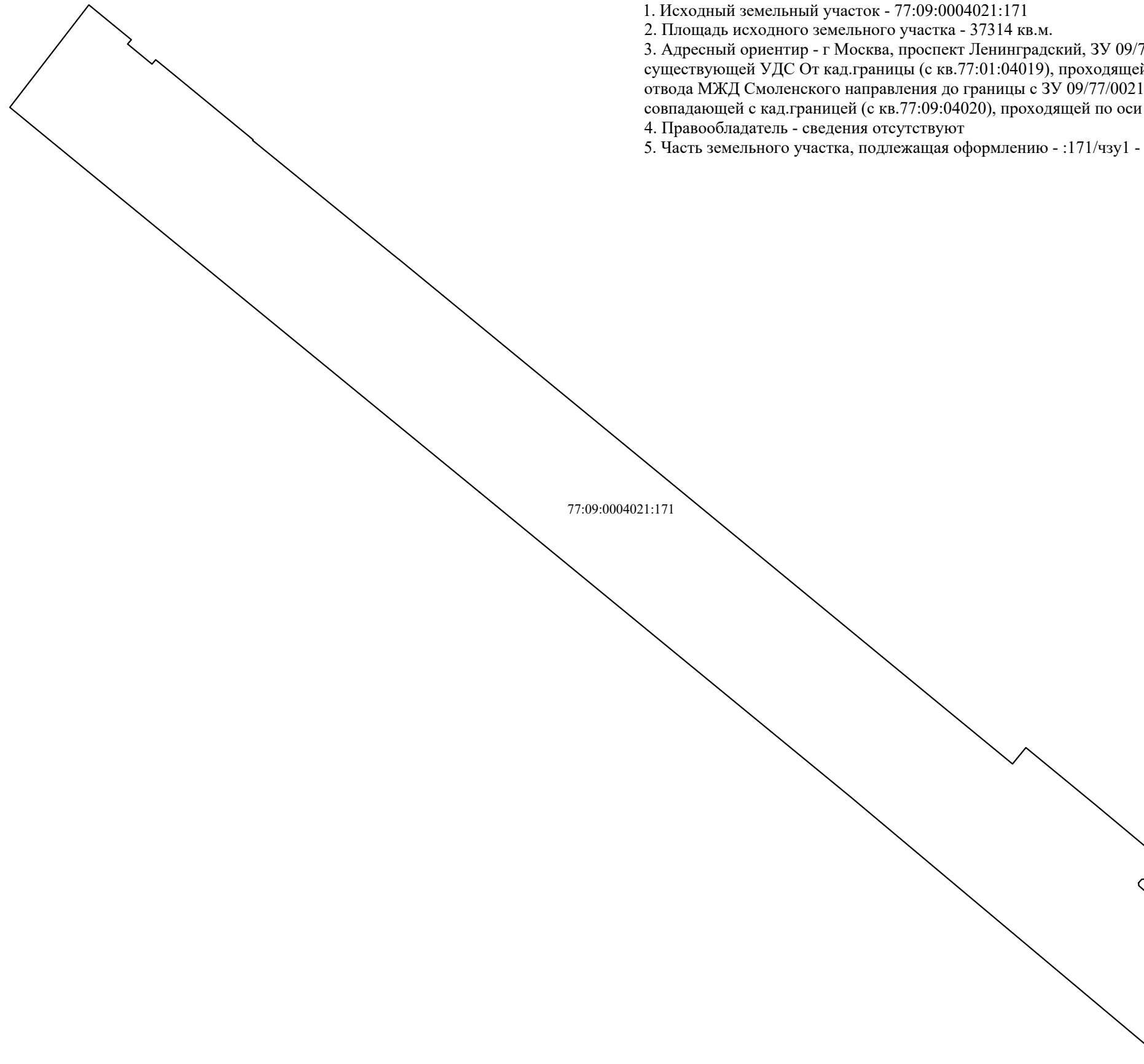


- границы исходного земельного участка

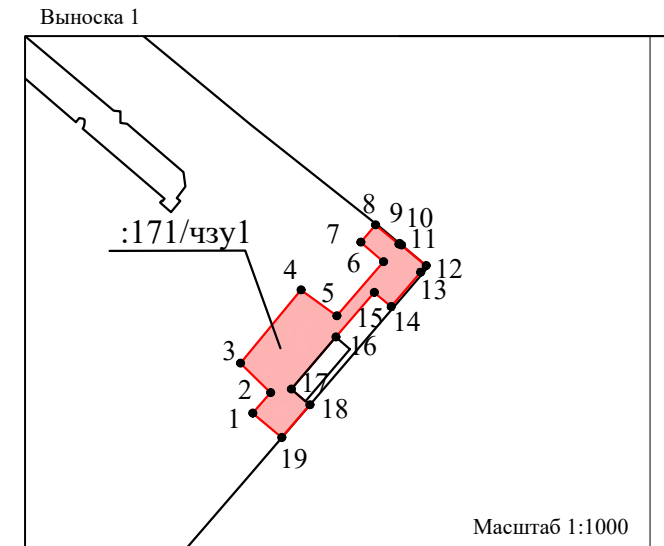


- границы части земельного участка, подлежащей занятию

План - схема расположения части земельного участка на кадастровом плане территории, необходимого для складирования строительных и иных материалов, размещения временных или вспомогательных сооружений (включая ограждения, бытовки, навесы) и (или) строительной техники, которые необходимы для обеспечения строительства, реконструкции, ремонта объектов транспортной инфраструктуры федерального, регионального или местного значения, на срок указанных строительства, реконструкции, ремонта, при реализации объекта «Организация пригородно-городского пассажирского железнодорожного движения на участке Одинцово - Лобня (МЦД – 1 « Одинцово – Лобня ») » Этап 14 «Строительство III и IV главных путей на участке Москва – товарная - Смоленская – Москва – Бутырская с реконструкцией остановочного пункта Беговая и остановочного пункта на станции Москва - пассажирская Смоленская»»



1. Исходный земельный участок - 77:09:0004021:171
2. Площадь исходного земельного участка - 37314 кв.м.
3. Адресный ориентир - г Москва, проспект Ленинградский, ЗУ 09/77/00218 в составе уч.2160 перечня ЗУ существующей УДС От кад.границы (с кв.77:01:04019), проходящей по северо-западной границе полосы отвода МЖД Смоленского направления до границы с ЗУ 09/77/00219 (Ленинградский просп.), совпадающей с кад.границей (с кв.77:09:04020), проходящей по оси Правды ул.
4. Правообладатель - сведения отсутствуют
5. Часть земельного участка, подлежащая оформлению - :171/чзу1 - 177 кв.м.



Каталог координат поворотных точек
(Система координат МСК Москвы)

:171/чзу1		
№ точки	X	Y
1	12387.92	5272.59
2	12390.65	5274.95
3	12394.55	5270.95
4	12404.21	5278.98
5	12400.78	5283.70
6	12407.93	5289.88
7	12410.54	5286.86
8	12412.81	5288.81
9	12410.27	5291.90
10	12410.37	5291.98
11	12410.15	5292.25
12	12407.43	5295.52
13	12406.55	5294.77
14	12402.02	5290.87
15	12403.89	5288.66
16	12397.99	5283.59
17	12391.12	5277.68
18	12389.02	5280.13
19	12384.70	5276.42
1	12387.92	5272.59

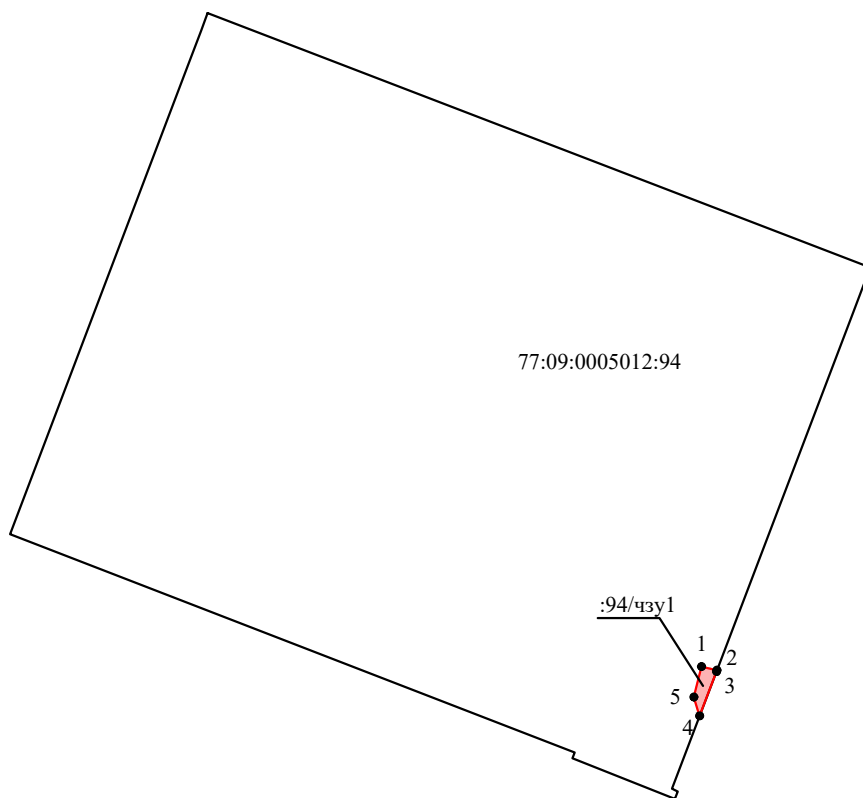
Условные обозначения:

- границы исходного земельного участка
- границы части земельного участка, подлежащей занятию

Масштаб 1:2000

План - схема расположения части земельного участка на кадастровом плане территории, необходимого для складирования строительных и иных материалов, размещения временных или вспомогательных сооружений (включая ограждения, бытовки, навесы) и (или) строительной техники, которые необходимы для обеспечения строительства, реконструкции, ремонта объектов транспортной инфраструктуры федерального, регионального или местного значения, на срок указанных строительства, реконструкции, ремонта, при реализации объекта «Организация пригородно-городского пассажирского железнодорожного движения на участке Одинцово - Лобня (МЦД – 1 «Одинцово – Лобня ») » Этап 14 «Строительство III и IV главных путей на участке Москва – товарная - Смоленская – Москва – Бутырская с реконструкцией остановочного пункта Беговая и остановочного пункта на станции Москва - пассажирская Смоленская»»


1. Исходный земельный участок - 77:09:0005012:94
2. Площадь исходного земельного участка - 6941 кв.м.
3. Адресный ориентир - г Москва, ш Хорошевское, вл 3
4. Правообладатель - город Москва
5. Часть земельного участка, подлежащая оформлению - :94/чзу1 - 10 кв.м.



Каталог координат поворотных точек (Система координат - МСК Москвы)		
:94/чзу1		
№ точки	X	Y
1	11837.32	2785.29
2	11836.81	2787.32
3	11836.66	2787.29
4	11830.78	2785.05
5	11833.27	2784.28
1	11837.32	2785.29

Масштаб 1:1000

Условные обозначения:



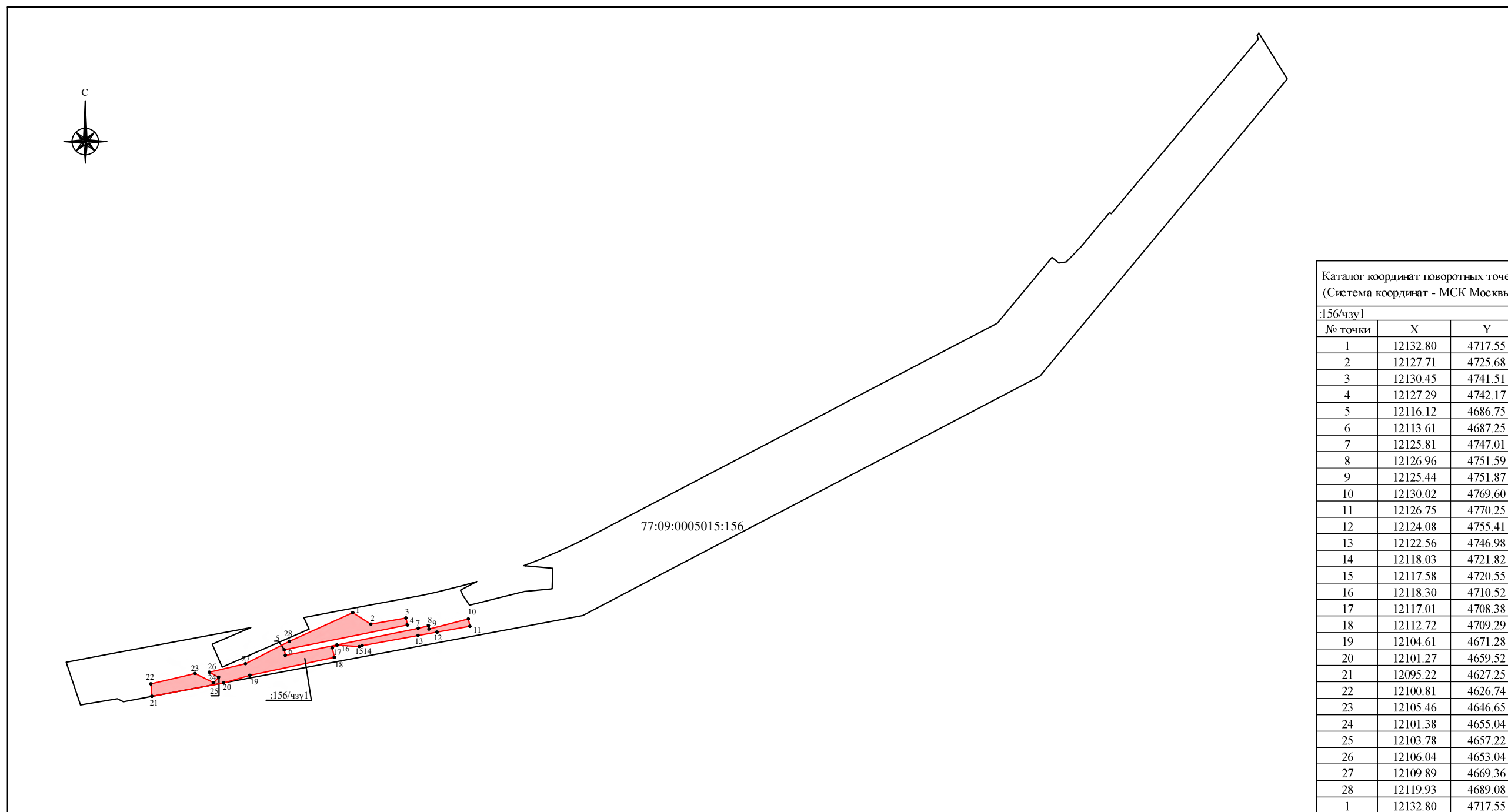
- границы исходного земельного участка



- границы части земельного участка, подлежащей занятию

План - схема расположения части земельного участка на кадастровом плане территории,
 необходимого для складирования строительных и иных материалов, размещения временных или вспомогательных сооружений (включая ограждения, бытовки, навесы) и (или) строительной техники,
 которые необходимы для обеспечения строительства, реконструкции, ремонта объектов транспортной инфраструктуры федерального, регионального или местного значения, на срок указанных
 строительства, реконструкции, ремонта, при реализации объекта «Организация пригородно-городского пассажирского железнодорожного движения на участке Одинцово - Лобня (МЦД – 1 « Одинцово
 – Лобня ») » Этап 14 «Строительство III и IV главных путей на участке Москва – товарная - Смоленская – Москва – Бутырская с реконструкцией остановочного пункта Беговая и остановочного пункта
 на станции Москва - пассажирская Смоленская»»

1. Исходный земельный участок - 77:09:0005015:156
2. Площадь исходного земельного участка - 17340 кв.м.
3. Адресный ориентир - г Москва, ул Нижняя, ЗУ 09/77/00684 является уч.3216 перечня ЗУ существующей УДС От границы с ЗУ 09/77/00222 (Ленинградский просп.) до границы с ЗУ 09/77/ПРОЕКТ (Проектируемый проезд № 1808)
4. Правообладатель - сведения отсутствуют
5. Часть земельного участка, подлежащая оформлению - :156/чзу1 - 979 кв.м.



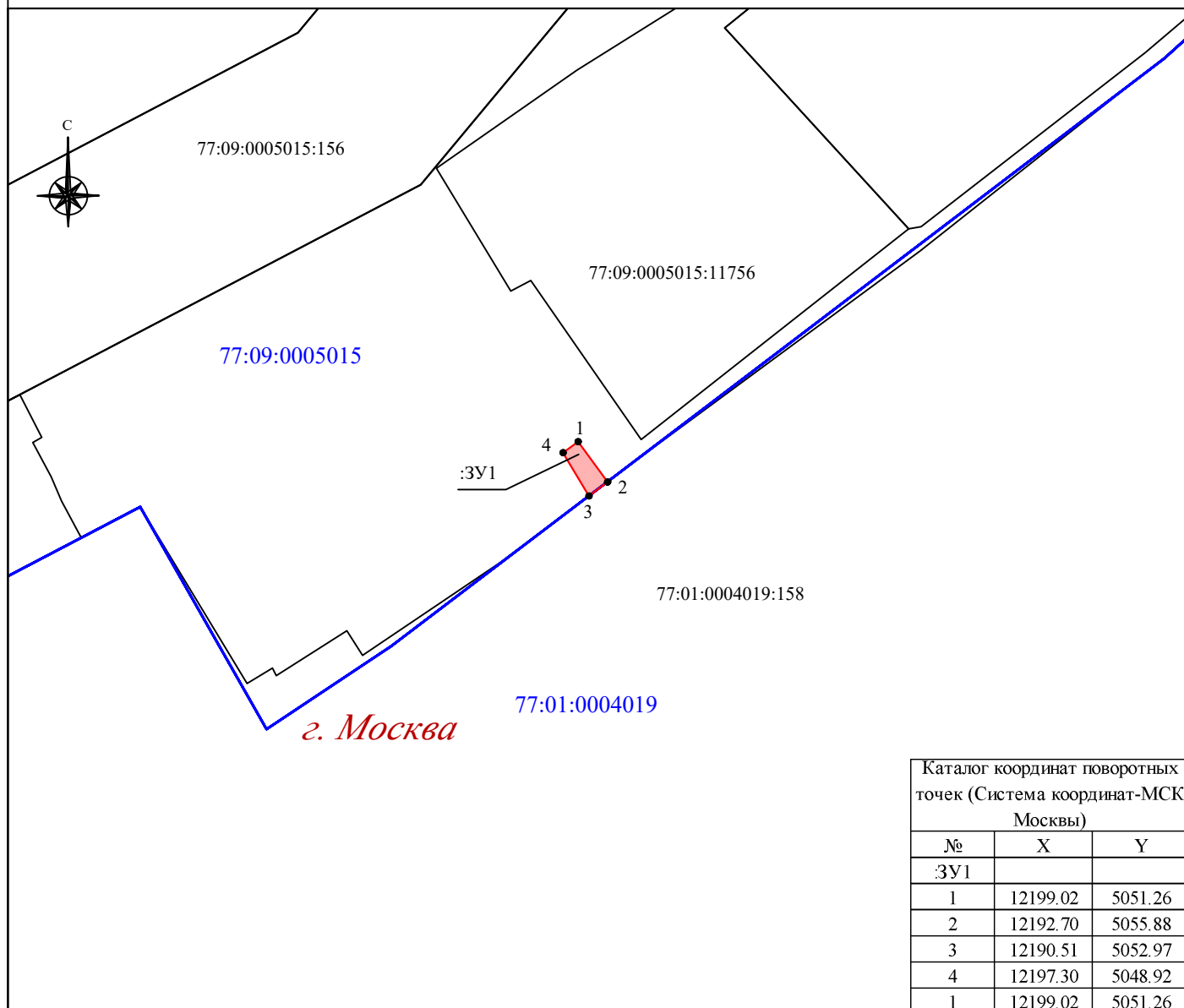
Условные обозначения:

- границы исходного земельного участка
- границы части земельного участка, подлежащей занятию

Масштаб 1:2000

План - схема расположения части земельного участка на кадастровом плане территории, необходимого для складирования строительных и иных материалов, размещения временных или вспомогательных сооружений (включая ограждения, бытовки, навесы) и (или) строительной техники, которые необходимы для обеспечения строительства, реконструкции, ремонта объектов транспортной инфраструктуры федерального, регионального или местного значения, на срок указанных строительства, реконструкции, ремонта, при реализации объекта «Организация пригородно-городского пассажирского железнодорожного движения на участке Одинцово - Лобня (МЖД – 1 « Одинцово – Лобня ») » Этап 14 «Строительство III и IV главных путей на участке Москва – товарная - Смоленская – Москва – Бутырская с реконструкцией остановочного пункта Беговая и остановочного пункта на станции Москва - пассажирская Смоленская»»

1. Кадастровый квартал - 77:09:0005015
2. Земельный участок, подлежащий оформлению - :ЗУ1 - 26 кв.м.



Каталог координат поворотных точек (Система координат-МСК Москвы)		
№	X	Y
ЗУ1		
1	12199.02	5051.26
2	12192.70	5055.88
3	12190.51	5052.97
4	12197.30	5048.92
1	12199.02	5051.26

Масштаб 1:1000

Условные обозначения:

- 1 - обозначение новой характерной точки
- - характерная точка границы, сведения о которой позволяют однозначно определить ее положение на местности
- граница земельного участка, подлежащая занятию
- граница кадастрового квартала
- 77:09:0005015 - номер кадастрового квартала
- существующая часть границы, имеющиеся в ЕГРН сведения о которой достаточны для определения ее местоположения
- 77:09:0005015:156 - кадастровый номер земельного участка