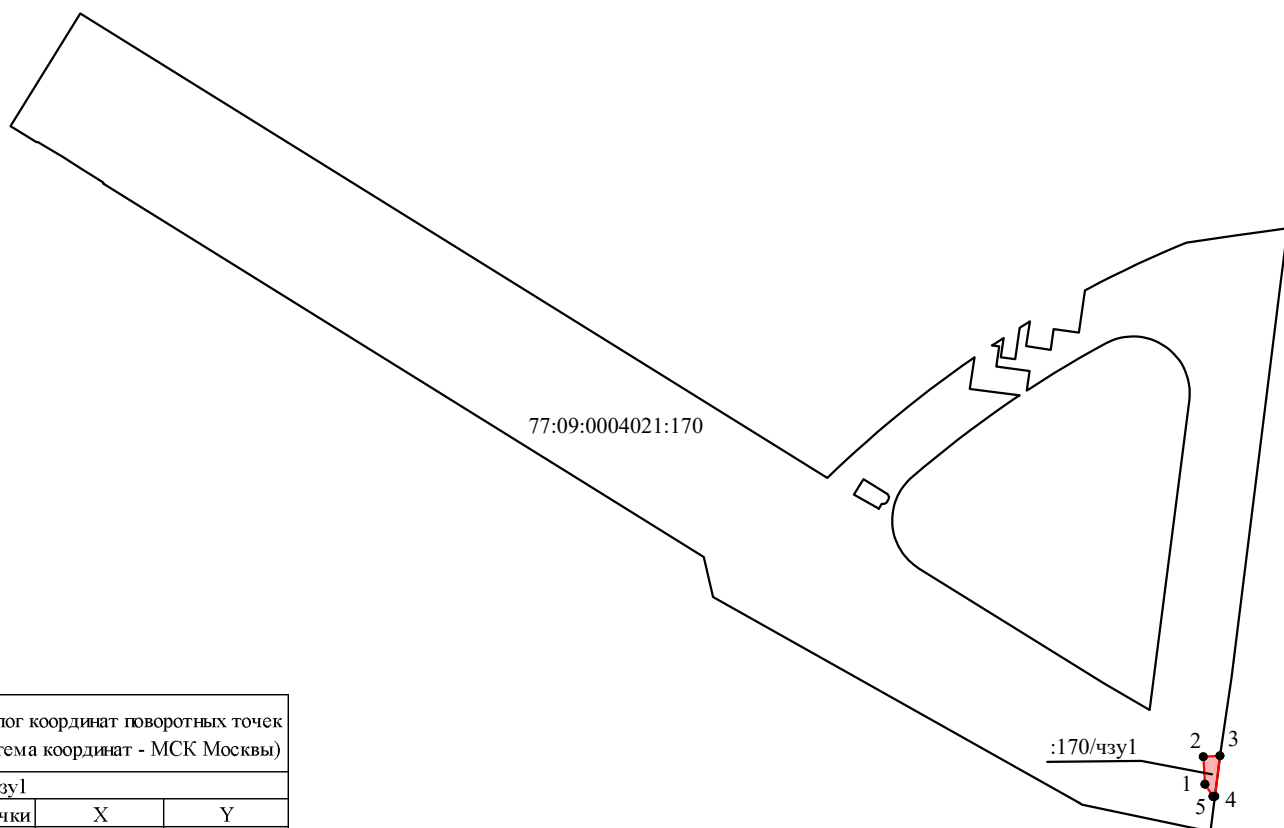


План - схема расположения части земельного участка на кадастровом плане территории, необходимого для складирования строительных и иных материалов, размещения временных или вспомогательных сооружений (включая ограждения, бытовки, навесы) и (или) строительной техники, которые необходимы для обеспечения строительства, реконструкции, ремонта объектов транспортной инфраструктуры федерального, регионального или местного значения, на срок указанных строительства, реконструкции, ремонта, при реализации объекта «Организация пригородно-городского пассажирского железнодорожного движения на участке Одинцово - Лобня ( МЦД – 1 « Одинцово – Лобня » ) » Этап 14 «Строительство III и IV главных путей на участке Москва – товарная - Смоленская – Москва – Бутырская с реконструкцией остановочного пункта Беговая и остановочного пункта на станции Москва - пассажирская Смоленская»»

1. Исходный земельный участок - 77:09:0004021:170
2. Площадь исходного земельного участка - 21768.21 кв.м.
3. Адресный ориентир - г Москва, ул 5-я Ямского Поля, ЗУ 09/77/00458 является уч.2583 перечня ЗУ существующей УДС От границы с ЗУ 09/77/00459 (Ямского Поля 5-я ул.), проходящей вблизи Ямского Поля 1-я ул. до границы с ЗУ 09/77/00730 (Правды ул.)
4. Правообладатель - сведения отсутствуют
5. Часть земельного участка, подлежащая оформлению - :170/чзу - 33 кв.м.




Каталог координат поворотных точек  
(Система координат - МСК Москвы)

:170/чзу1

№ точки	X	Y
1	13185.93	5478.94
2	13193.23	5478.49
3	13193.50	5482.91
4	13182.73	5481.54
5	13182.73	5481.03
1	13185.93	5478.94

Масштаб 1:2000

Условные обозначения:



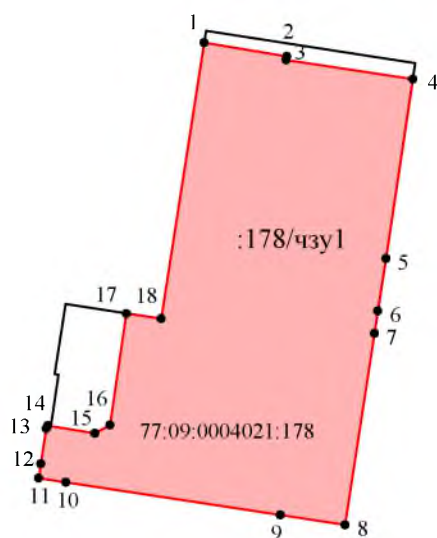
- границы исходного земельного участка



- границы части земельного участка, подлежащей занятию

План - схема расположения части земельного участка на кадастровом плане территории, необходимого для складирования строительных и иных материалов, размещения временных или вспомогательных сооружений (включая ограждения, бытовки, навесы) и (или) строительной техники, которые необходимы для обеспечения строительства, реконструкции, ремонта объектов транспортной инфраструктуры федерального, регионального или местного значения, на срок указанных строительства, реконструкции, ремонта, при реализации объекта «Организация пригородно-городского пассажирского железнодорожного движения на участке Одинцово - Лобня ( МЦД – 1 «Одинцово – Лобня » ) » Этап 14 «Строительство III и IV главных путей на участке Москва – товарная - Смоленская – Москва – Бутырская с реконструкцией остановочного пункта Беговая и остановочного пункта на станции Москва - пассажирская Смоленская»»

1. Исходный земельный участок - 77:09:0004021:178
2. Площадь исходного земельного участка - 2031 кв.м.
3. Адресный ориентир - г Москва, проезд Бумажный, вл 2/2, стр 2
4. Правообладатель - сведения отсутствуют
5. Часть земельного участка, подлежащая оформлению - :178/чзу1 - 1848 кв.м.




Каталог координат поворотных точек  
(система координат - МСК Москвы)

№ точки	X	Y
:178/чзу1		
1	13247.85	5523.59
2	13246.11	5534.48
3	13245.56	5534.40
4	13243.05	5551.16
5	13219.33	5547.61
6	13212.38	5546.54
7	13209.41	5546.09
8	13184.12	5542.20
9	13185.42	5533.66
10	13189.74	5505.30
11	13190.29	5501.68
12	13192.19	5501.98
13	13196.86	5502.70
14	13197.24	5502.93
15	13196.24	5509.15
16	13197.31	5511.08
17	13212.08	5513.29
18	13211.36	5517.91
1	13247.85	5523.59

Масштаб 1:1000

Условные обозначения:



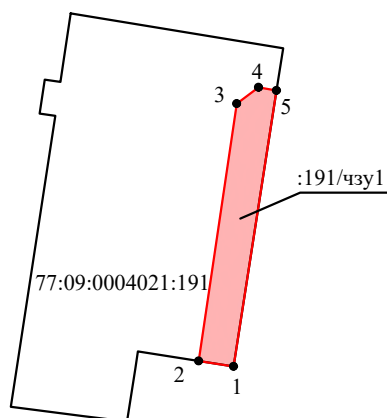
- границы исходного земельного участка



- границы части земельного участка, подлежащей занятию

План - схема расположения части земельного участка на кадастровом плане территории, необходимого для складирования строительных и иных материалов, размещения временных или вспомогательных сооружений (включая ограждения, бытовки, навесы) и (или) строительной техники, которые необходимы для обеспечения строительства, реконструкции, ремонта объектов транспортной инфраструктуры федерального, регионального или местного значения, на срок указанных строительства, реконструкции, ремонта, при реализации объекта «Организация пригородно-городского пассажирского железнодорожного движения на участке Одинцово - Лобня ( МЦД – 1 « Одинцово – Лобня » ) » Этап 14 «Строительство III и IV главных путей на участке Москва – товарная - Смоленская – Москва – Бутырская с реконструкцией остановочного пункта Беговая и остановочного пункта на станции Москва - пассажирская Смоленская»»


1. Исходный земельный участок - 77:09:0004021:191
2. Площадь исходного земельного участка - 1370 кв.м.
3. Адресный ориентир - г Москва, проезд Бумажный, вл 2/2
4. Правообладатель - сведения отсутствуют
5. Часть земельного участка, подлежащая оформлению -:191/чзу1 - 175 кв.м.



Каталог координат поворотных точек (Система координат - МСК Москвы)		
№ точки	X	Y
:191/чзу1		
1	13211.36	5517.91
2	13212.08	5513.29
3	13246.11	5518.32
4	13248.24	5521.22
5	13247.85	5523.59
1	13211.36	5517.91

Масштаб 1:1000

Условные обозначения:



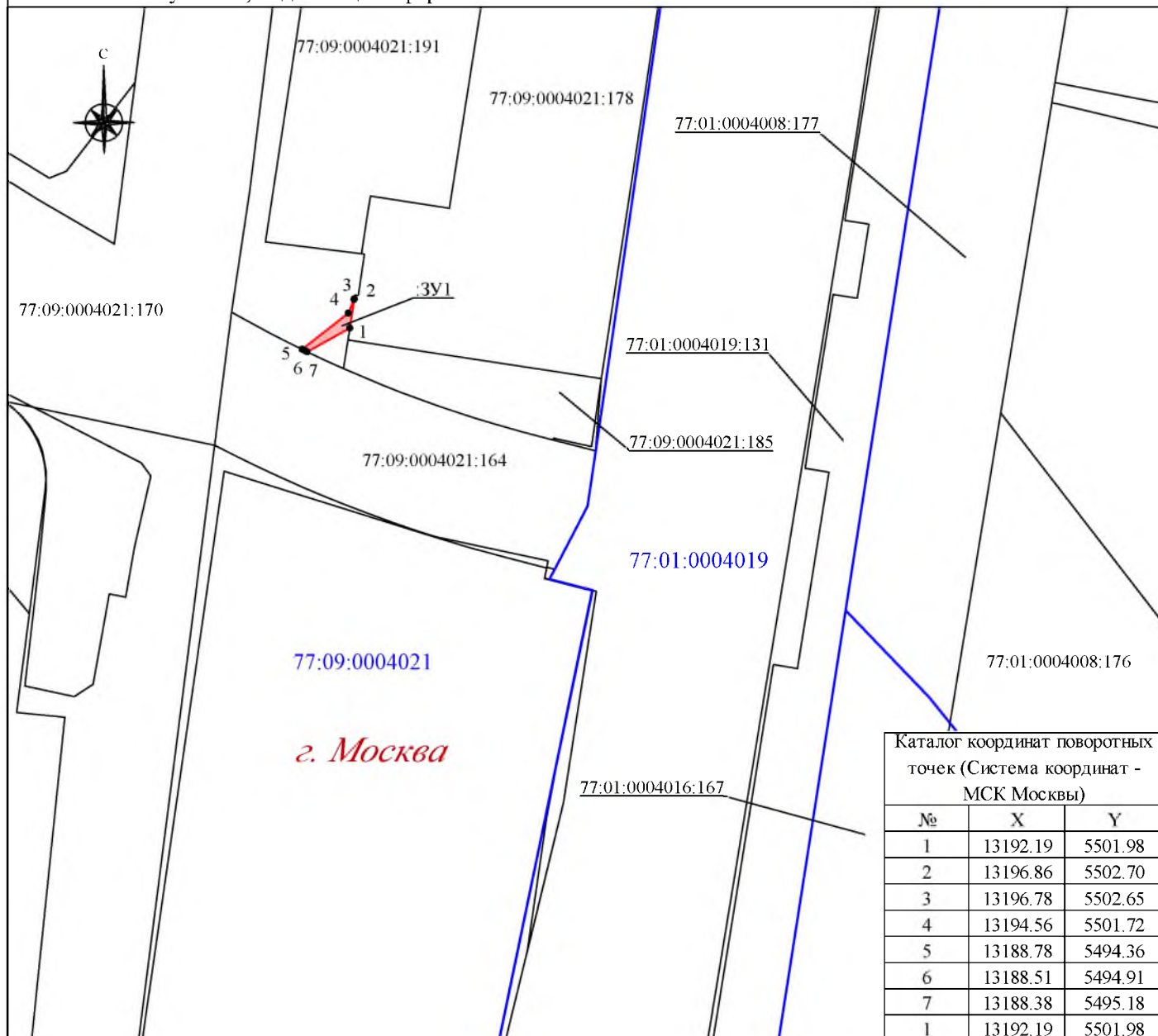
- границы исходного земельного участка



- границы части земельного участка, подлежащей занятию

План - схема расположения части земельного участка на кадастровом плане территории, необходимого для складирования строительных и иных материалов, размещения временных или вспомогательных сооружений (включая ограждения, бытовки, навесы) и (или) строительной техники, которые необходимы для обеспечения строительства, реконструкции, ремонта объектов транспортной инфраструктуры федерального, регионального или местного значения, на срок указанных строительства, реконструкции, ремонта, при реализации объекта «Организация пригородно-городского пассажирского железнодорожного движения на участке Одинцово - Лобня ( МЖД – 1 « Одинцово – Лобня » ) » Этап 14 «Строительство III и IV главных путей на участке Москва – товарная - Смоленская – Москва – Бутырская с реконструкцией остановочного пункта Беговая и остановочного пункта на станции Москва - пассажирская Смоленская»»

1. Кадастровый квартал - 77:09:0004021
2. Земельный участок, подлежащий оформлению - :ЗУ1 - 14 кв.м.



Масштаб 1:1000

Условные обозначения:

- 1 - обозначение новой характерной точки
- - характерная точка границы, сведения о которой позволяют однозначно определить ее положение на местности
- граница земельного участка, подлежащая занятию
- граница кадастрового квартала
- 77:09:0004021 - номер кадастрового квартала
- существующая часть границы, имеющиеся в ЕГРН сведения о которой достаточны для определения ее местоположения
- 77:09:0004021:178 - кадастровый номер земельного участка