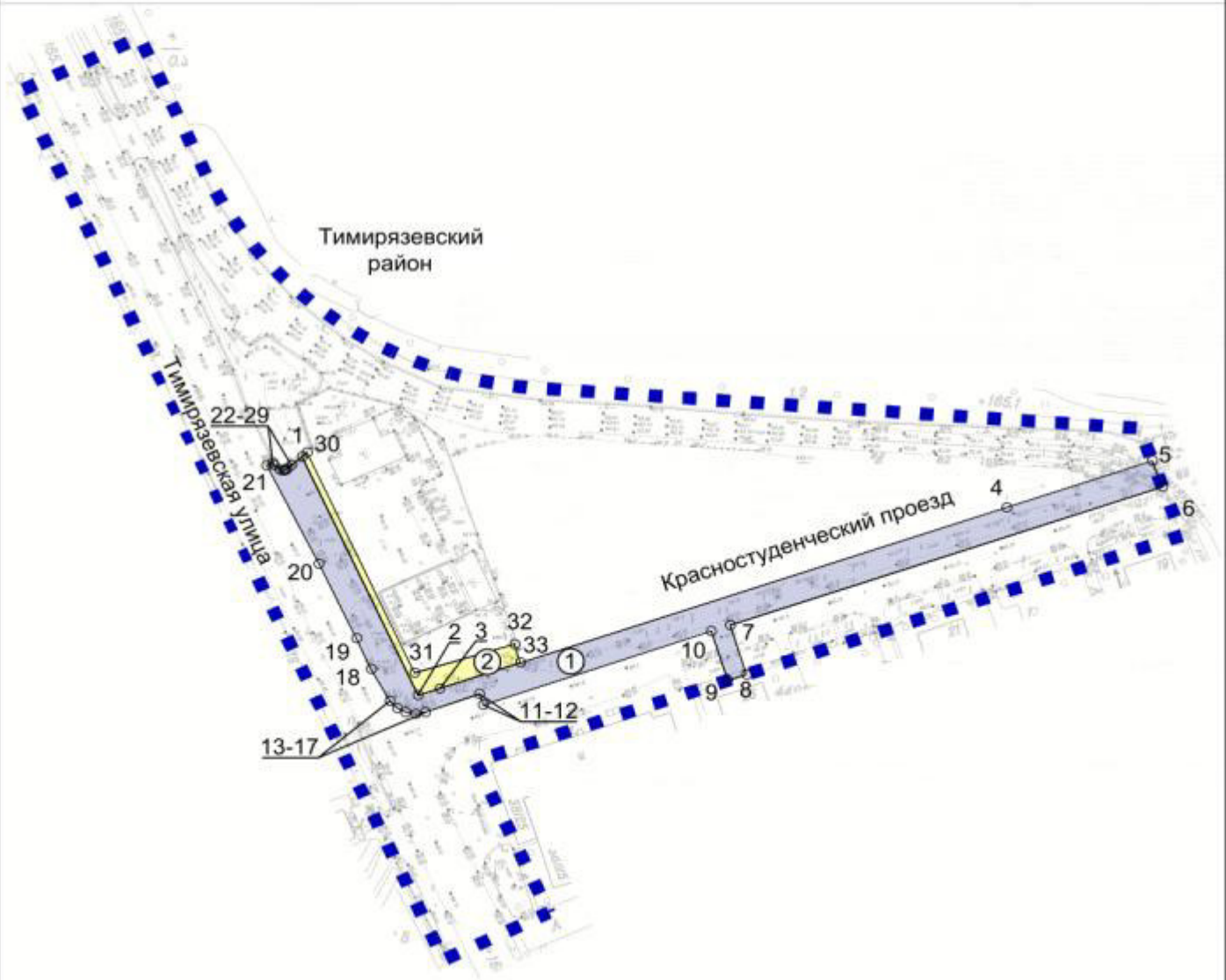




1.2. Чертеж границ зон планируемого размещения линейных объектов

Масштаб 1:2000
Тимирязевский район города Москвы
Лист 1 из 1



УСЛОВНЫЕ ОБОЗНАЧЕНИЯ:

ГРАНИЦЫ:

-  подготовка проекта планировки территории
-  зон планируемого размещения линейных объектов

ЗОНЫ ПЛАНИРУЕМОГО РАЗМЕЩЕНИЯ
ЛИНЕЙНЫХ ОБЪЕКТОВ:

-  объектов улично-дорожной сети
-  объектов транспортной инфраструктуры
-  номер зоны планируемого размещения линейных объектов
-  номера характерных точек границ зон планируемого размещения линейных объектов