

СХЕМА ГРАНИЦ ЗЕМЕЛЬНОГО УЧАСТКА НА КАДАСТРОВОМ ПЛАНЕ ТЕРРИТОРИИ

Цель размещения: для строительства линейных объектов: переустройство инженерных коммуникаций в рамках строительства объекта: "Технологическая часть транспортно-пересадочного узла на станции метро "Селигерская ул."

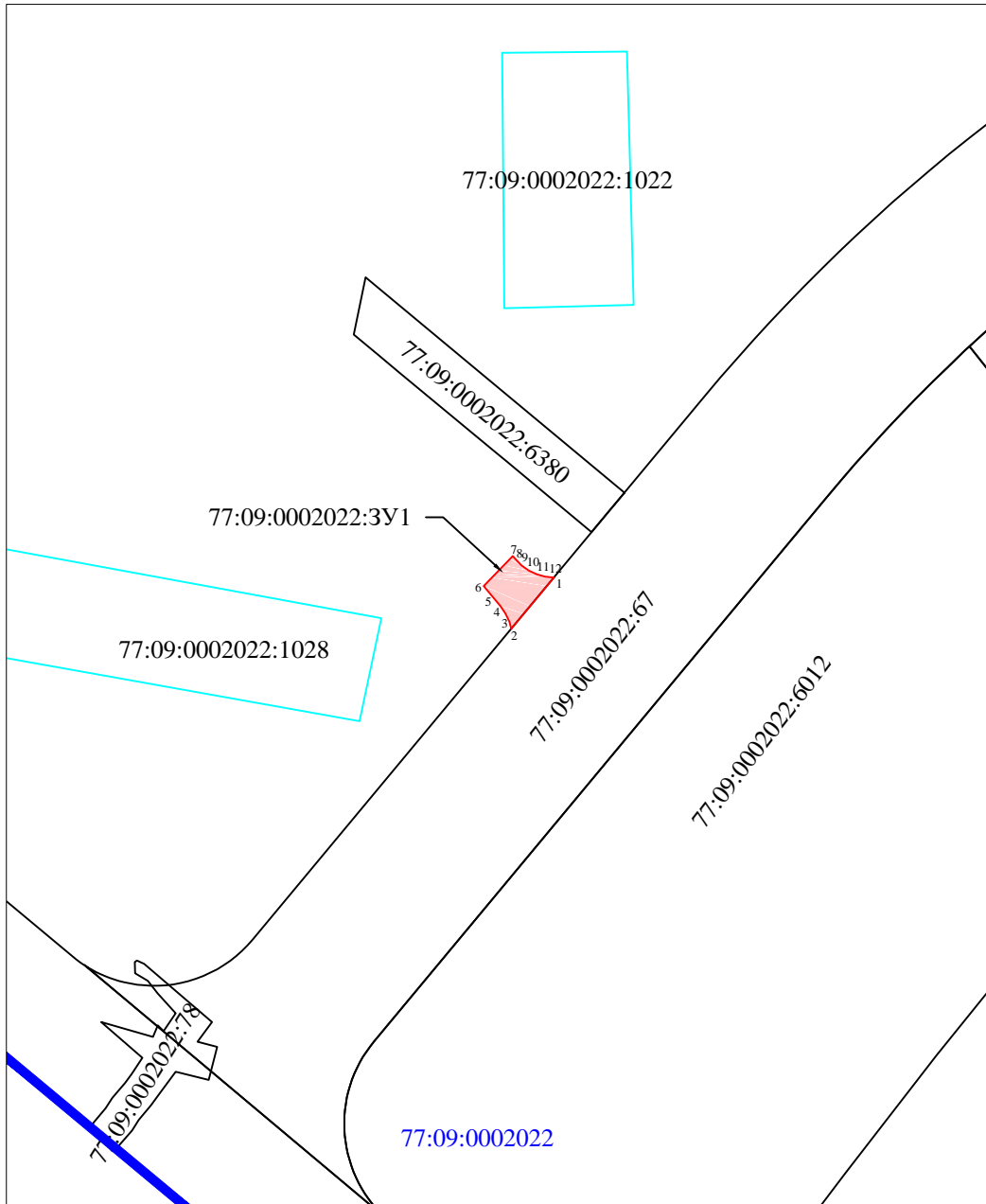
Местоположение: г. Москва, Селигерская ул.

Условный номер земельного участка, подлежащего оформлению: 77:09:0002022:3У1

Площадь земельного участка, подлежащего оформлению: 31 кв.м


Категория земель: Земли населённых пунктов

Система координат "ПМСК Москвы"

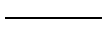


| Каталог координат | | |
|-------------------|----------|---------|
| N | X | Y |
| 1 | 22330,09 | 2759,29 |
| 2 | 22324,10 | 2754,31 |
| 3 | 22324,94 | 2754,08 |
| 4 | 22325,89 | 2753,65 |
| 5 | 22326,74 | 2753,06 |
| 6 | 22329,12 | 2751,09 |
| 7 | 22332,60 | 2754,50 |
| 8 | 22332,25 | 2754,79 |
| 9 | 22331,52 | 2755,51 |
| 10 | 22330,93 | 2756,34 |
| 11 | 22330,48 | 2757,27 |
| 12 | 22330,20 | 2758,26 |

Условные обозначения:



- граница земельного участка, подлежащего оформлению



- граница земельных участков, сведения о которых содержатся в ЕГРН



- граница объектов недвижимости, сведения о которых содержатся в ЕГРН



- граница кадастрового квартала

77:09:0002022:67 - кадастровые номера смежных земельных участков и объектов недвижимости

77:09:0002022 - кадастровый номер кадастрового квартала