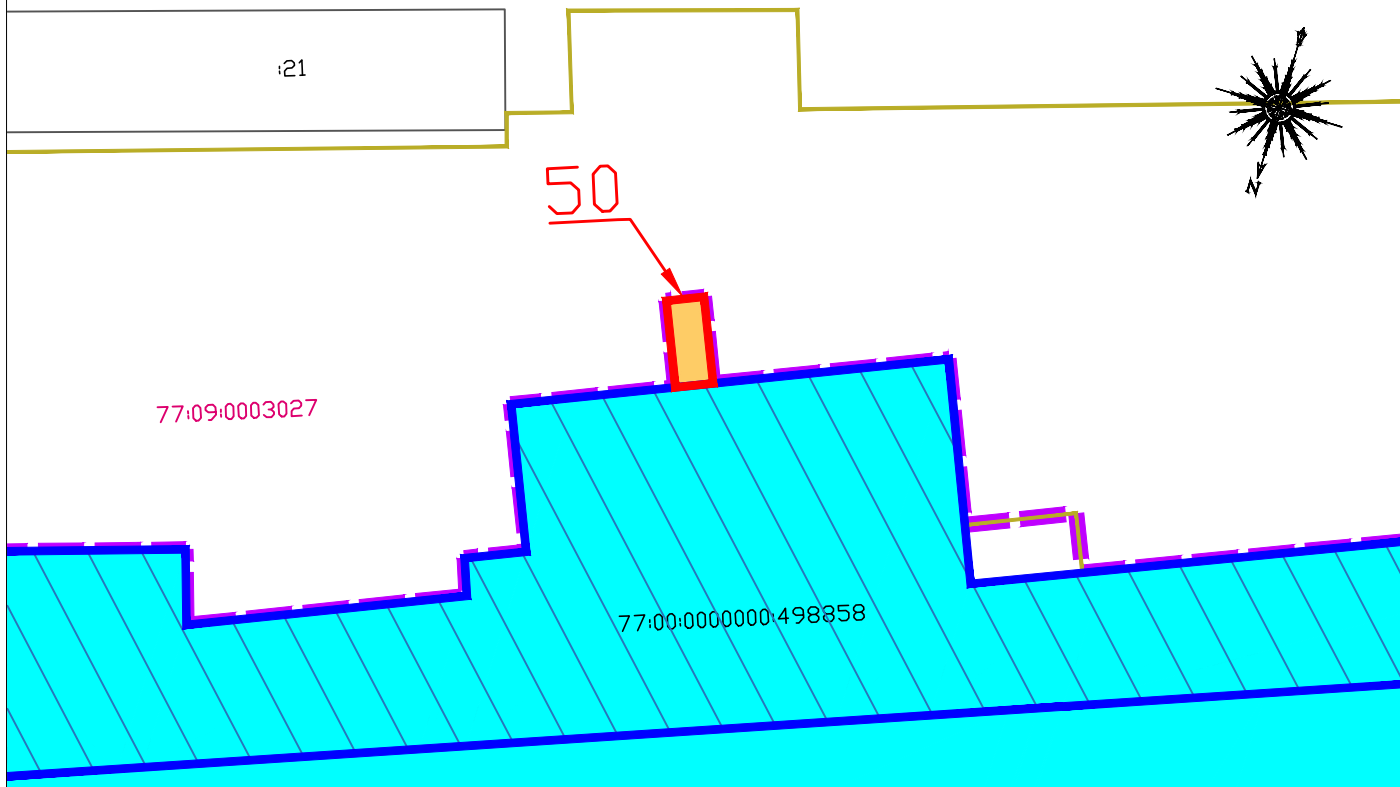








Графическое описание границы публичного сервитута



Масштаб: 1:500

УСЛОВНЫЕ ОБОЗНАЧЕНИЯ:

-  Земельные участки полосы отвода Московской ж.д. по данным Росреестра
-  Смежные земельные участки, сведения о которых содержатся в ЕГРН
-  Испрашиваемые земельные участки на период реконструкции о.п. Тимирязевская МЦД-1
-  Земельные участки на срок реконструкции о.п. Тимирязевская МЦД-1 по проекту межевания территории, утвержденному распоряжением Росжелдора от 28.10.2021г №АИ-505-р и распоряжением Росжелдора от 27.06.2023г № АБ-403-р
-  Граница зоны планируемого размещения реконструкции о.п. Тимирязевская МЦД-1, утвержденная распоряжением Росжелдора от 28.10.2021г №АИ-505-р и распоряжением Росжелдора от 27.06.2023г № АБ-403-р
-  Условный номер ЗУ по проекту межевания территории, утвержденному распоряжением Росжелдора от 28.10.2021г №АИ-505-р и распоряжением Росжелдора от 27.06.2023г № АБ-403-р

Каталог координат границ испрашиваемого земельного участка площадью 14 кв.м с условным номером 50

Обозначение характерных точек	Координаты	
	X	Y
1	16954.46	4817.16
2	16956.76	4816.18
3	16959.02	4821.46
4	16956.72	4822.45
1	16954.46	4817.16

Заказчик: ДКСС ОАО «РЖД»

«Организация пригородно-городского пассажирского железнодорожного движения на участке Одинцово-Лобня (МЦД-1 «Одинцово - Лобня»). Этап 5 «Реконструкция пассажирской инфраструктуры на остановочных пунктах и станциях Сабеловского направления МЖД». Этап 5.2 «Реконструкция остановочного пункта Тимирязевская»

г. Москва, Дмитровское шоссе, о.п. Тимирязевская

Стадия	Лист	Листов
П	1	1

Графическое описание границы публичного сервитута
М 1:500

