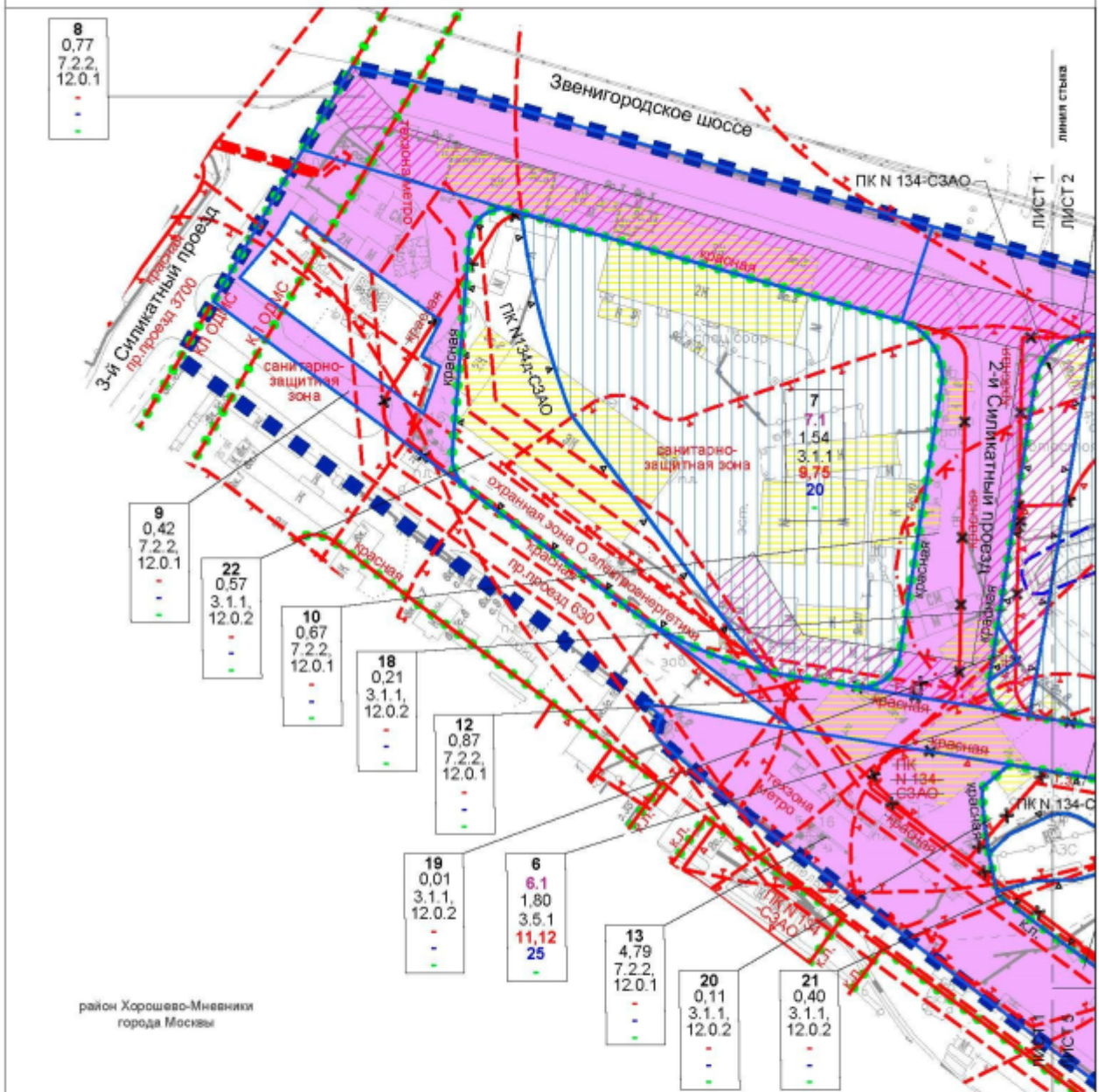
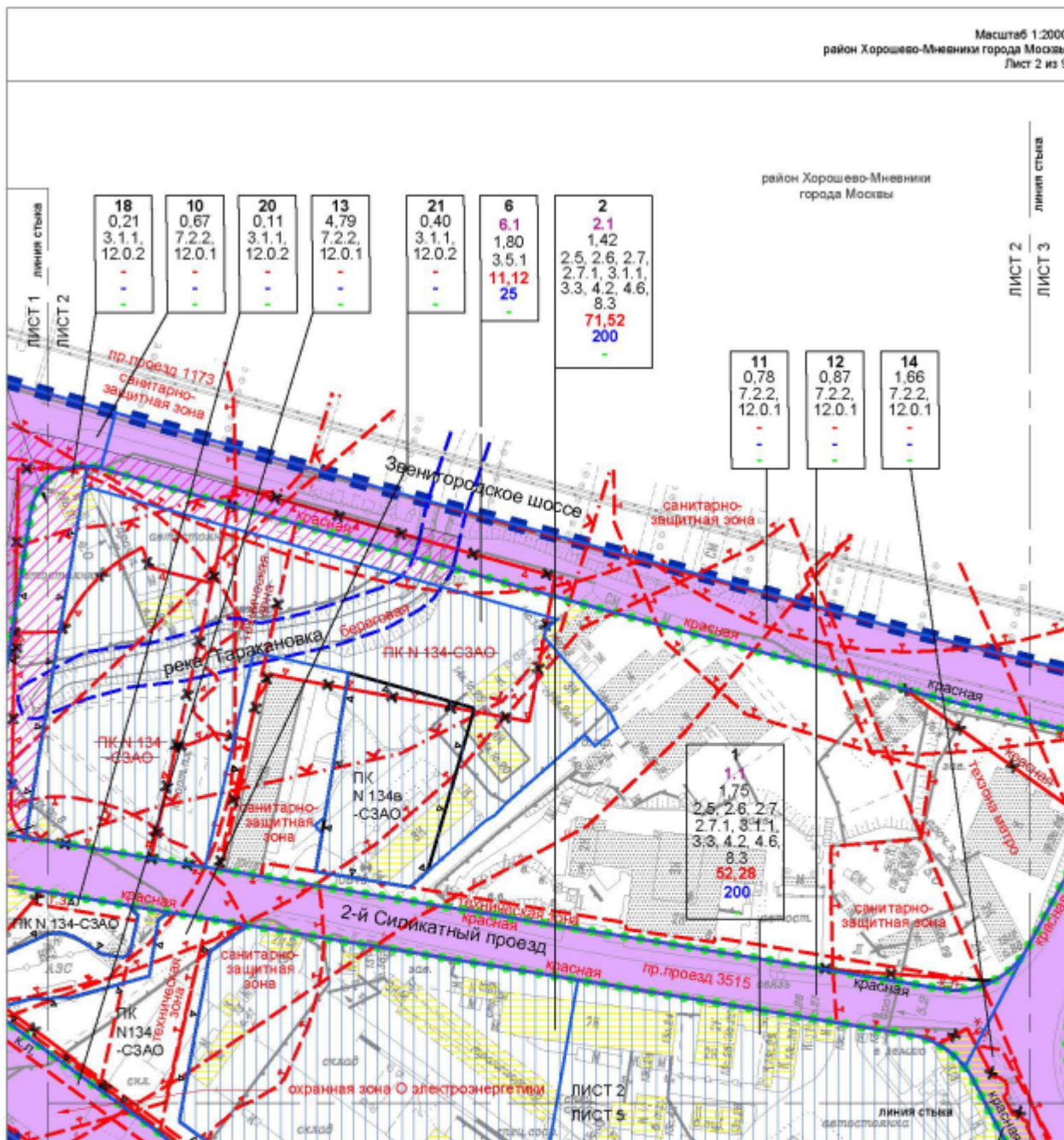


1.5. Чертеж "Планировочная организация территории с границами зон планируемого размещения объектов капитального строительства"

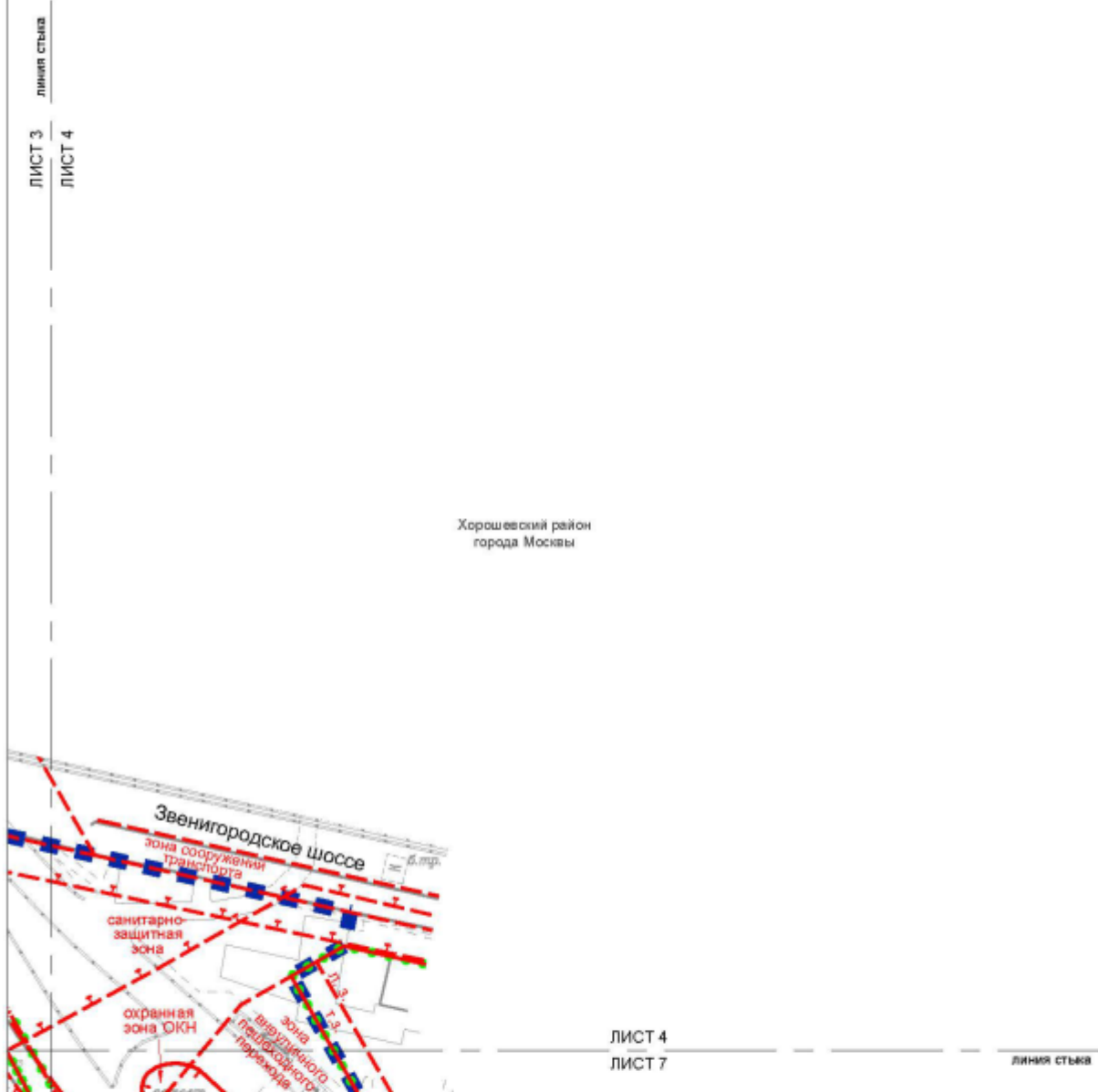
Масштаб 1:2000
район Хорошево-Мневники города Москвы
Лист 1 из 9



<p>ГРАНИЦЫ:</p> <ul style="list-style-type: none"> подготовка проекта планировки территории существующих и планируемых элементов планировочной структуры участков территории зон планируемого размещения объектов капитального строительства <p>ЛИНИИ ГРАДОСТРОИТЕЛЬНОГО РЕГУЛИРОВАНИЯ</p> <p>Существующие:</p> <ul style="list-style-type: none"> красная КЛОДМС зона сооружений транспорта техническая зона зона метро границы водохранимых зон границы прибрежных защитных полос 	<p>УСЛОВНЫЕ ОБОЗНАЧЕНИЯ:</p> <ul style="list-style-type: none"> береговая ПК санитарно-защитная зона охранная зона О электроэнергетики <p>Отменяемые:</p> <ul style="list-style-type: none"> красная техническая зона ПК <p>Устанавливаемые:</p> <ul style="list-style-type: none"> красная техническая зона ПК <p>ЗОНЫ ПЛАНИРУЕМОГО РАЗМЕЩЕНИЯ:</p> <ul style="list-style-type: none"> зоны планируемого размещения объектов капитального строительства 	<ul style="list-style-type: none"> зоны планируемого размещения линейных объектов инженерной инфраструктуры (трассировка уточняется на стадии подготовки проектной документации) зоны планируемого размещения линейных объектов транспортной инфраструктуры <p>7</p> <p>7.1</p> <p>1,54</p> <p>3.1.1</p> <p>9,75</p> <p>20</p> <p>ЗАСТРОЙКА:</p> <ul style="list-style-type: none"> существующая освобождение территории в установленном законом порядке
--	---	---



ГРАНИЦЫ:		УСЛОВНЫЕ ОБОЗНАЧЕНИЯ:	
	подготовил проект планировки территории		границы береговых полос
	существующих и планируемых элементов планировочной структуры		границы объектов природного комплекса города Москвы
	участков территории объектов планируемого размещения объектов капитального строительства		границы санитарно-защитных зон
	красные линии улично-дорожной сети		границы охранных зон объектов электроэнергетики
	границы зон транспортных сооружений		границы зон подтопления (территории слабого подтопления)
	границы технических зон инженерных коммуникаций и сооружений		красные линии улично-дорожной сети
	границы технических зон метрополитена		границы технических зон инженерных коммуникаций и сооружений
	границы водоохраных зон		границы объектов природного комплекса города Москвы
	границы прибрежных защитных полос		красные линии улично-дорожной сети
			границы технических зон инженерных коммуникаций и сооружений
			границы объектов природного комплекса города Москвы
			зоны планируемого размещения объектов капитального строительства
			зоны планируемого размещения линейных объектов инженерной инфраструктуры (трассировка уточняется на стадии подготовки проектной документации)
			зоны планируемого размещения линейных объектов транспортной инфраструктуры
			номер участка территории
			номер зоны планируемого размещения объектов капитального строительства
			площадь участка территории
			код вида разрешенного использования земельного участка и объектов капитального строительства
			плотность застройки участка (тыс. кв. м/га)
			высота зданий, строений, сооружений (м)
			максимальный процент застройки (%)
			существующая
			освобождение территории в установленном порядке



УСЛОВНЫЕ ОБОЗНАЧЕНИЯ:

	санитарно-защитная зона	границы санитарно-защитных зон
	охранная зона ОКН	границы охранных зон объектов культурного наследия

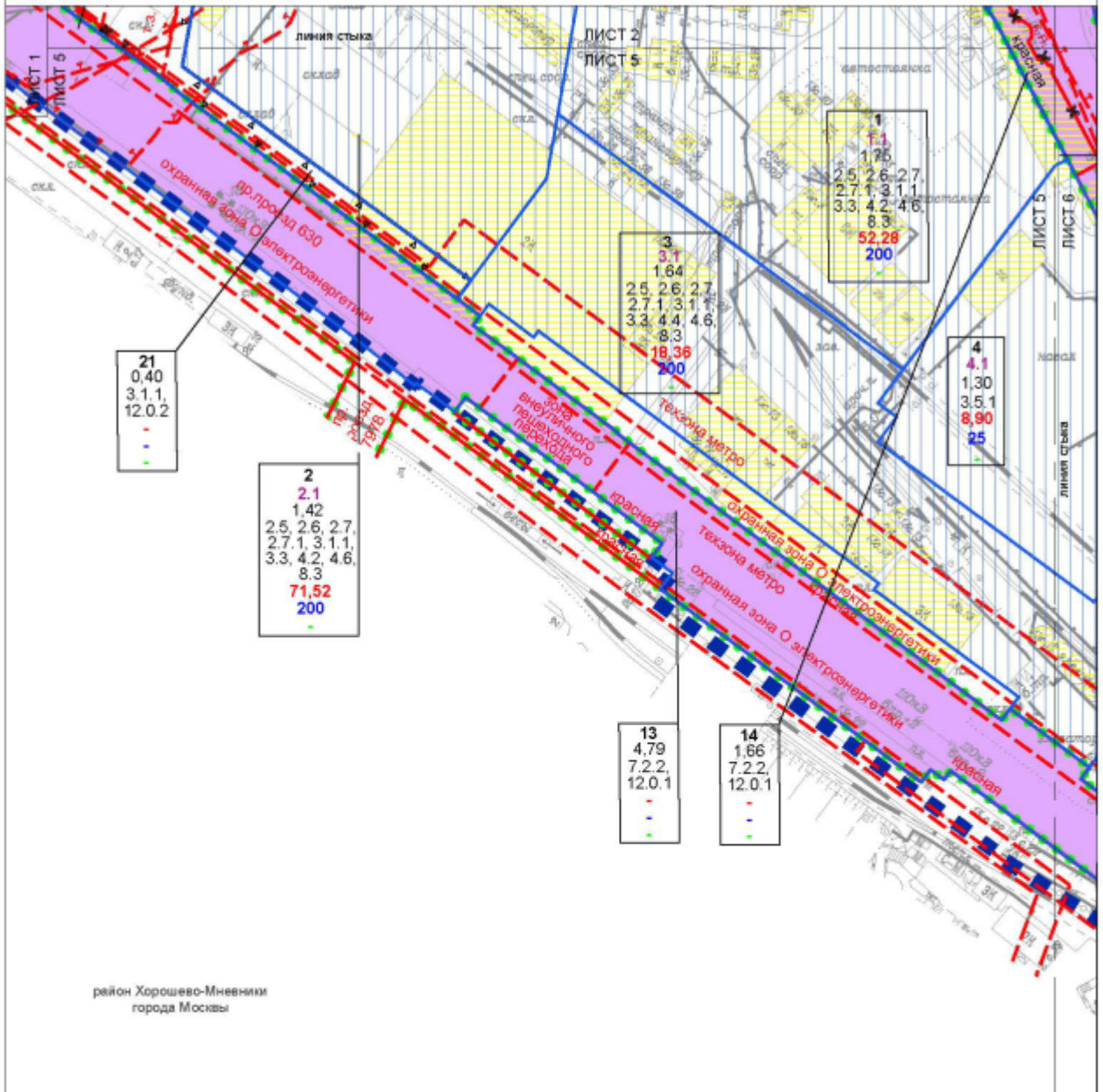
ГРАНИЦЫ:

подготовка проекта планировки территории существующих и планируемых элементов планировочной структуры

ЛИНИИ ГРАДОСТРОИТЕЛЬНОГО РЕГУЛИРОВАНИЯ

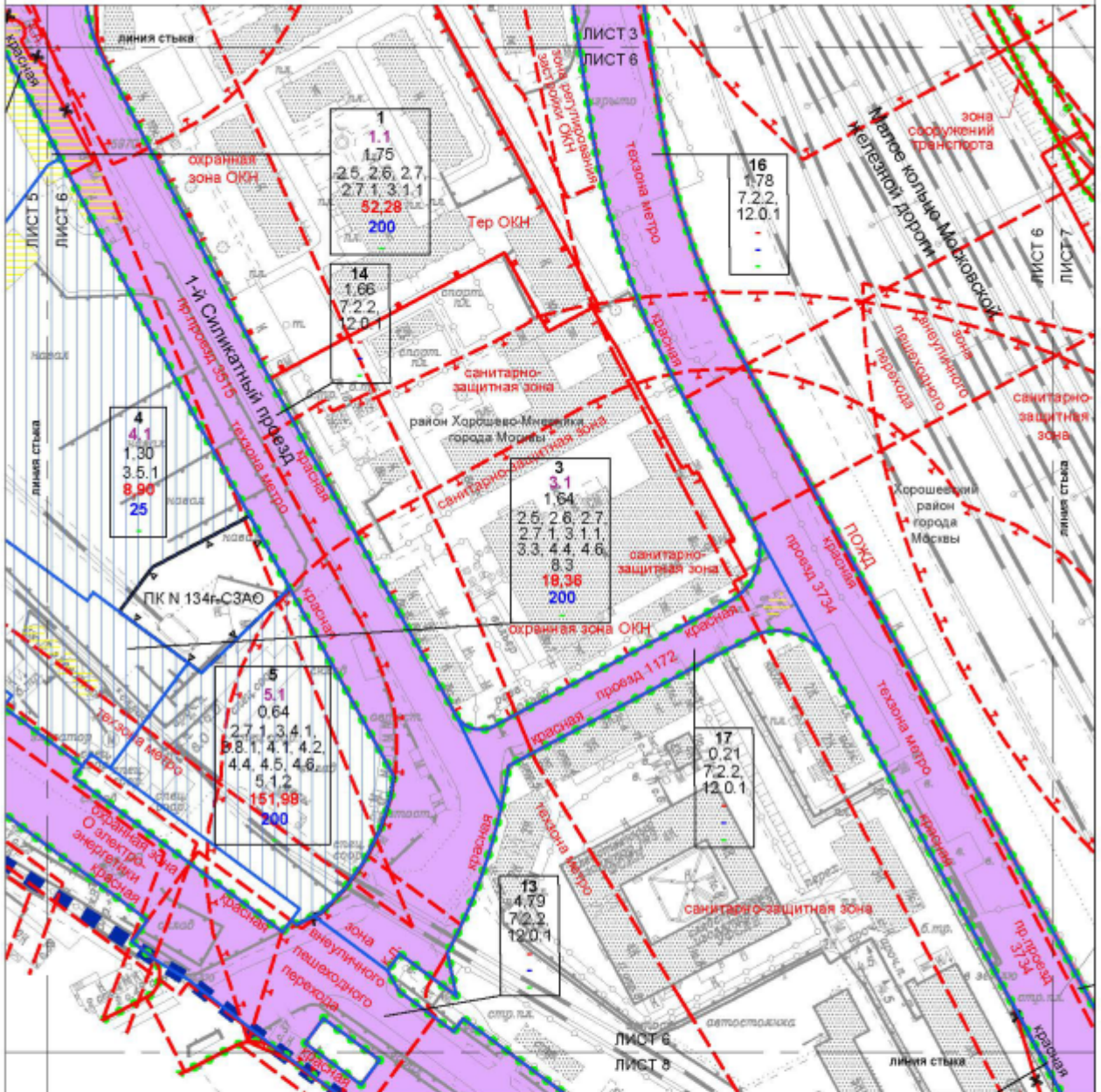
Существующие:

	красная	красные линии улично-дорожной сети
	техническая зона	границы технических зон инженерных коммуникаций и сооружений
	зона выделенного пешеходного перехода	границы зон выделенных пешеходных переходов
	линия застройки	границы линий застройки
	зона сооружений транспорта	границы зон транспортных сооружений
	зона транспортных коммуникаций	границы зон транспортных коммуникаций



район Хорошево-Мневники
города Москвы

<p>ГРАНИЦЫ:</p> <ul style="list-style-type: none"> подготовка проекта планировки территории существующей и планируемых элементов планировочной структуры участки территории зон планируемого размещения объектов капитального строительства границы зон планируемого размещения объектов капитального строительства <p>ЛИНИИ ГРАДОСТРОИТЕЛЬНОГО РЕГУЛИРОВАНИЯ Существующие:</p> <ul style="list-style-type: none"> красная линия техническая зона техзона метро зона внеуличного пешеходного перехода санитарно-защитная зона 	<p>УСЛОВНЫЕ ОБОЗНАЧЕНИЯ:</p> <ul style="list-style-type: none"> охранная зона О электроэнергетики границы зон подтопления (территории слабого подтопления) Отменяемые: красная линия границы технических зон инженерных коммуникаций и сооружений Устанавливаемые: красная линия техническая зона границы объектов природного комплекса города Москвы <p>ЗОНЫ ПЛАНИРУЕМОГО РАЗМЕЩЕНИЯ:</p> <ul style="list-style-type: none"> зоны планируемого размещения объектов капитального строительства зоны планируемого размещения линейных объектов транспортной инфраструктуры <p>1 1.1</p>	<p>1,75</p> <p>2,5</p> <p>52,28</p> <p>200</p> <p>ЗАСТРОЙКА:</p> <ul style="list-style-type: none"> освобождение территории в установленном законом порядке 	<p>площадь участка территории</p> <p>код вида разрешенного использования земельного участка и объектов капитального строительства</p> <p>плотность застройки участка (тыс кв м/га)</p> <p>высота зданий, строений, сооружений (м)</p> <p>максимальный процент застройки (%)</p>
---	--	--	---



УСЛОВНЫЕ ОБОЗНАЧЕНИЯ:

	зона внеуличного пешеходного перехода		границы зон внеуличных пешеходных переходов
	санитарно-защитная зона		границы санитарно-защитных зон
	охранная зона объектов электроэнергетики		границы охранных зон объектов электроэнергетики
	Полоса		границы полос отвода железных дорог
	охранная зона ОКН		границы охранных зон объектов культурного наследия
	зона регулирования застройки ОКН		границы зон регулирования застройки и хозяйственной деятельности
	Опвняемые: красная		красные линии улично-дорожной сети
	зона внеуличного пешеходного перехода		границы зон внеуличных пешеходных переходов
	Устанавливаемые: красная		красные линии улично-дорожной сети
	ПК		границы объектов природного комплекса города Москвы
	зона внеуличного пешеходного перехода		границы зон внеуличных пешеходных переходов

ГРАНИЦЫ:

- подготовки проекта планировки территории районов города Москвы
- существующих и планируемых элементов планировочной структуры участков территории
- зон планируемого размещения объектов капитального строительства

ЛИНИИ ГРАДОСТРОИТЕЛЬНОГО РЕГУЛИРОВАНИЯ

Существующие:

- красная линия улично-дорожной сети
- границы зон транспортных сооружений
- границы технических зон метрополитена
- границы зон транспортных коммуникаций
- границы территорий объектов культурного наследия

ЗОНЫ ПЛАНИРУЕМОГО РАЗМЕЩЕНИЯ:

- зоны планируемого размещения объектов капитального строительства
- зоны планируемого размещения линейных объектов транспортной инфраструктуры

НОМЕРЫ:

- 4: номер участка территории
- 4.1: номер зоны планируемого размещения объектов капитального строительства
- 1,30: площадь участка территории
- 3,5.1: код вида разрешенного использования земельного участка и объектов капитального строительства
- 8,90: плотность застройки участка (тысяч м²)
- 25: высота зданий, строений, сооружений (м)
- : максимальный процент застройки (%)

ЗАСТРОЙКА:

- существующая
- освобождение территории в установленном законом порядке

