

ГРАФИЧЕСКОЕ ОПИСАНИЕ

местоположения границ населенных пунктов, территориальных зон, особо охраняемых природных территорий, зон с особыми условиями использования территории

Публичный сервитут в целях складирования строительных и иных материалов, размещение временных или вспомогательных сооружений (включая ограждения, бытовки, навесы) и (или) строительной техники, которые необходимы для обеспечения строительства, реконструкции, ремонта объектов транспортной инфраструктуры федерального значения, на срок указанных строительства, реконструкции, предусмотренных в соответствии с п. 2 ст. 39.37 ЗК РФ, для объекта: «Строительство соединительной ветви между Киевским и Смоленским направлением Московского железнодорожного узла» в рамках реализации проекта «Развитие Московского транспортного узла», расположенного в границах земельного участка с кадастровым номером 77:01:0004044:81

(наименование объекта, местоположение границ которого описано (далее - объект))

Раздел 1

Сведения об объекте

№ п/п	Характеристики объекта	Описание характеристик
1	2	3
1.	Местоположение объекта	город Москва
2.	Площадь объекта +/- величина погрешности определения площади (P +/- Дельта P)	30 +/- 2 м ²
3.	Иные характеристики объекта	-

Раздел 2

Сведения о местоположении границ объекта

1. Система координат ПМСК Москвы

2. Сведения о характерных точках границ объекта

Обозначение характерных точек границ	Координаты, м		Метод определения координат характерной точки	Средняя квадратическая погрешность положения характерной точки (Mt), м	Описание обозначения точки на местности (при наличии)
	X	Y			
1	2	3	4	5	6
1	10185.85	1947.70	Аналитический метод	0.10	Закрепление отсутствует
2	10184.77	1946.84	Аналитический метод	0.10	Закрепление отсутствует
3	10183.71	1945.96	Аналитический метод	0.10	Закрепление отсутствует
4	10182.67	1945.06	Аналитический метод	0.10	Закрепление отсутствует
5	10181.64	1944.15	Аналитический метод	0.10	Закрепление отсутствует
6	10180.63	1943.21	Аналитический метод	0.10	Закрепление отсутствует
7	10179.64	1942.25	Аналитический метод	0.10	Закрепление отсутствует
8	10178.67	1941.27	Аналитический метод	0.10	Закрепление отсутствует
9	10188.07	1945.00	Аналитический метод	0.10	Закрепление отсутствует
10	10190.42	1945.17	Аналитический метод	0.10	Закрепление отсутствует
11	10190.87	1947.91	Аналитический метод	0.10	Закрепление отсутствует
12	10186.95	1948.53	Аналитический метод	0.10	Закрепление отсутствует
1	10185.85	1947.70	Аналитический метод	0.10	Закрепление отсутствует

3. Сведения о характерных точках части (частей) границы объекта

Обозначение характерных точек части границы	Координаты, м		Метод определения координат характерной точки	Средняя квадратическая погрешность положения характерной точки (Mt), м	Описание обозначения точки на местности (при наличии)
	X	Y			
1	2	3	4	5	6
-	-	-	-	-	-

Раздел 3

Сведения о местоположении измененных (уточненных) границ объекта

1. Система координат -

2. Сведения о характерных точках границ объекта

Обозначение характерных точек границ	Существующие координаты, м		Измененные (уточненные) координаты, м		Метод определения координат характерной точки	Средняя квадратическая погрешность положения характерной точки (Mt), м	Описание обозначения точки на местности (при наличии)
	X	Y	X	Y			
1	2	3	4	5	6	7	8
-	-	-	-	-	-	-	

3. Сведения о характерных точках части (частей) границы объекта

Обозначение характерных точек части границы	Существующие координаты, м		Измененные (уточненные) координаты, м		Метод определения координат характерной точки	Средняя квадратическая погрешность положения характерной точки (Mt), м	Описание обозначения точки на местности (при наличии)
	X	Y	X	Y			
1	2	3	4	5	6	7	8
-	-	-	-	-	-	-	









СХЕМА РАСПОЛОЖЕНИЯ ГРАНИЦ ПУБЛИЧНОГО СЕРВИТУТА

Графическое описание местоположения границ публичного сервитута в целях складирования строительных и иных материалов, размещение временных или вспомогательных сооружений (включая ограждения, бытовки, навесы) и (или) строительной техники, которые необходимы для обеспечения строительства, реконструкции, ремонта объектов транспортной инфраструктуры федерального значения, на срок указанных строительства, реконструкции, предусмотренных в соответствии с п. 2 ст. 39.37 ЗК РФ, для объекта: «Строительство соединительной ветви между Киевским и Смоленским направлением Московского железнодорожного узла» в рамках реализации проекта «Развитие Московского транспортного узла», расположенного в границах земельного участка с кадастровым номером 77:01:0004044:81



УСЛОВНЫЕ ОБОЗНАЧЕНИЯ:

Масштаб 1:250

- | | | | | | |
|---|---|---|---|---|--------------------------------|
|  | - обозначение границы публичного сервитута; |  | 77:09:0005016:7 | - кадастровый номер земельного участка; | |
|  | 1 | - обозначение характерной точки границы публичного сервитута; |  | 77:01:0004045 | - номер кадастрового квартала. |
|  | - часть границы, сведения ЕГРН о которой позволяют однозначно определить ее положение на местности; | | | | |
|  | - граница кадастрового квартала; | | | | |