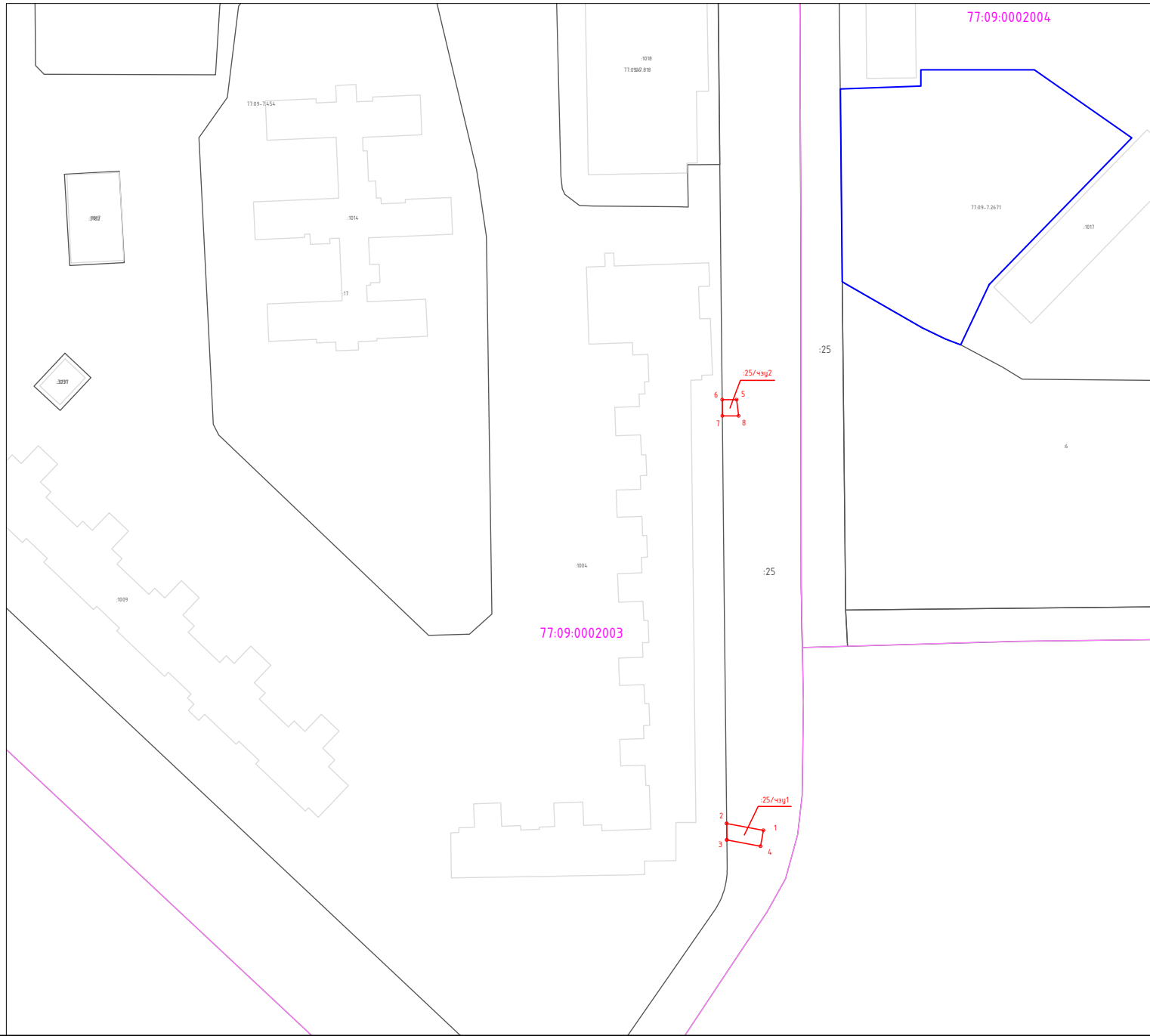


Схемы расположения границ публичного сервитута на кадастровом плане территории
 по адресу: г. Москва, ул. Клязьминская, ЗУ 09/77/00176 в составе уч.357 перечня ЗУ существующей УДС От границы с ЗУ 09/77/00172
 (Клязьминская ул.), совпадающей с кад.границей (с кв.77:09:02013), проходящей по оси Лобненская ул. до границы с ЗУ 09/77/00141 (Ижорская ул.)



Каталог координаты характерных точек
 границ образуемого сервитута
 (Система координат - ПМСК Москвы)

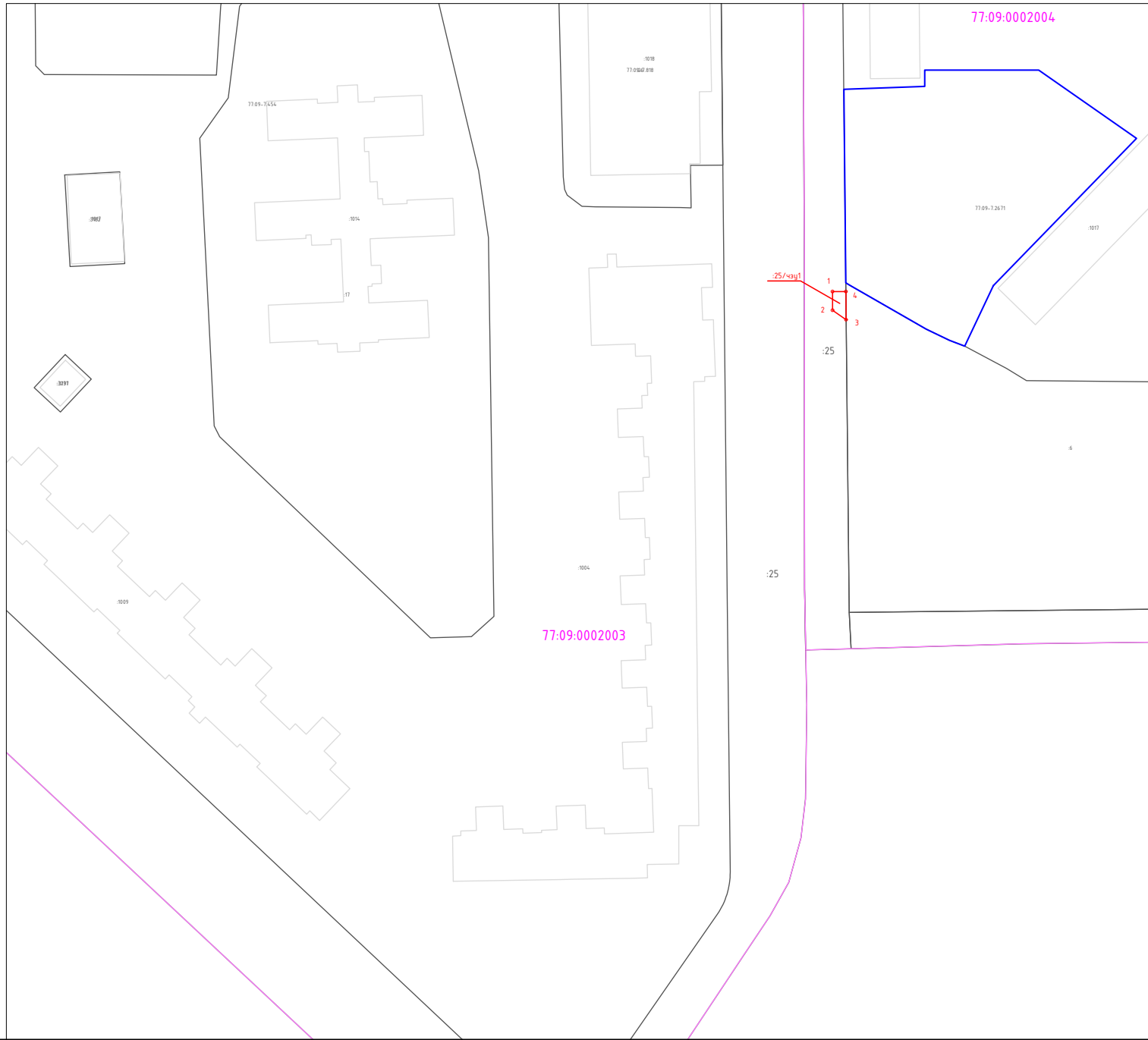
Имя точки	X, м	Y, м
77:09:0002003:25/чзю1 (площадь 36 кв.м.)		
1	25006,45	1958,69
2	25008,14	1949,56
3	25004,06	1949,61
4	25002,52	1957,94
1	25006,45	1958,69
77:09:0002003:25/чзю2 (площадь 15 кв.м.)		
5	25113,10	1952,04
6	25113,11	1948,46
7	25109,11	1948,50
8	25109,10	1952,53
5	25113,10	1952,04

Площадь публичного сервитута - 51 кв.м

Условные обозначения:

- граница кадастрового квартала
- граница земельных участков, сведения о которых содержатся в ЕГРН
- границы ОКС
- граница земельного участка предоставленного под строительство многоквартирного дома в целях реализации Программы реновации
- 77:09:0002003 - номер кадастрового квартала
- :25 - кадастровый номер земельного участка стоящего на ГКУ
- :25/чзю1 - условное обозначение публичного сервитута
- проектные границы публичного сервитута
- o 1 - характерные точки границы публичного сервитута

Схемы расположения границ публичного сервитута на кадастровом плане территории
 по адресу: г. Москва, ул Клязьминская, ЗУ 09/77/00175 в составе уч.357 перечня ЗУ существующей УДС От границы с ЗУ 09/77/00174
 (Клязьминская ул.), совпадающей с кад.границей (с кв.77:09:02010), проходящей по оси Карельский бульв. до границы с ЗУ 09/77/00139 (Ижорская ул.)



Каталог координаты характерных точек
 границ образуемого сервитута
 (Система координат - ПМСК Москвы)

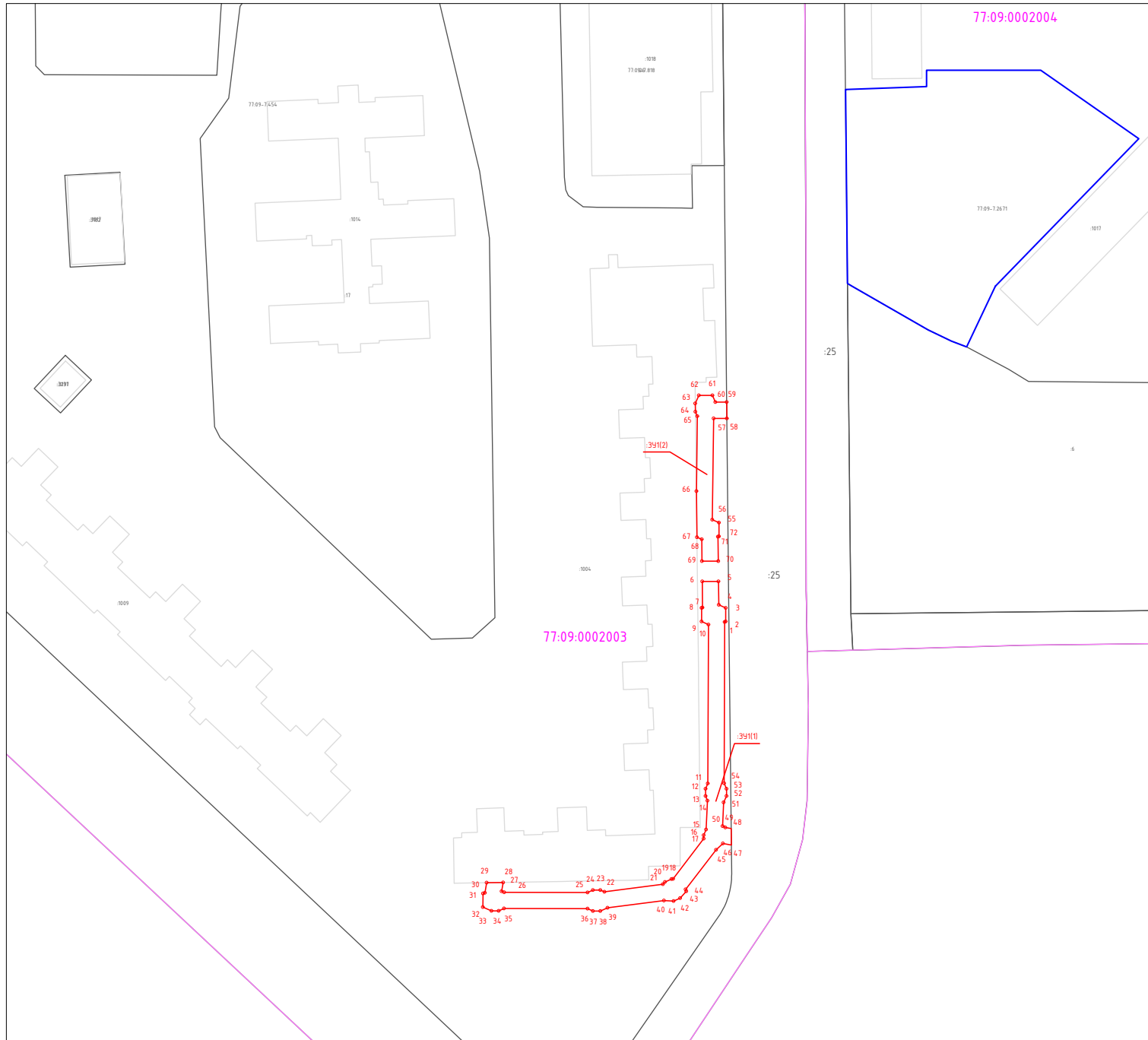
Имя точки	X, м	Y, м
77:09:0002004:25/чзуп1 (площадь 19 кв.м.)		
1	25140,15	1974,93
2	25135,58	1974,93
3	25133,24	1978,28
4	25140,15	1978,21
1	25140,15	1974,93

Площадь публичного сервитута - 19 кв.м

Условные обозначения:

- граница кадастрового квартала
- граница земельных участков, сведения о которых содержатся в ЕГРН
- границы ОКС
- граница земельного участка предоставленного под строительство многоквартирного дома в целях реализации Программы реновации
- 77:09:0002004 - номер кадастрового квартала
- :25 - кадастровый номер земельного участка стоящего на ГКУ
- :25/чзуп1 - условное обозначение публичного сервитута
- проектные границы публичного сервитута
- o 1 - характерные точки границы публичного сервитута

Схемы расположения границ публичного сервитута на кадастровом плане территории
по адресу: г. Москва, район Дмитровский, ул. Клязьминская, в границах кадастрового квартала 77:09:0002003



Каталог координаты характерных точек
границ образуемого сервитута
(Система координат – ПМСК Москвы)

Имя точки	X, м	Y, м
:391(1) (площадь 54,7 кв.м.)		
1	25058,98	1947,98
2	25059,09	194,823
3	25062,44	194,824
4	25063,19	194,651
5	25068,96	194,645
6	25068,96	194,245
7	25062,55	194,252
8	25062,45	194,229
9	25059,10	194,228
10	25058,36	194,398
11	25019,25	194,382
12	25017,94	194,325
13	25016,14	194,325
14	25015,00	194,375
15	25007,88	194,339
16	25006,51	194,279
17	25005,64	194,279
18	24995,72	1935,28
19	24995,71	1934,89
20	24994,97	1933,26
21	24994,41	1932,75
22	24992,55	1918,36
23	24992,99	1917,35
24	24992,99	1915,55
25	24992,41	1914,22
26	24992,45	1893,68
27	24992,71	1893,07
28	24994,86	1893,46
29	24994,80	1889,38
30	24992,33	1888,94
31	24992,13	1888,47
32	24988,78	1888,47
33	24987,87	1890,54
34	24987,87	1892,34
35	24988,45	1893,67
36	24988,41	1914,21
37	24987,83	1915,55
38	24987,83	1917,34
39	24988,62	1919,15
40	24990,42	1933,04
41	24990,27	1935,39
42	24991,01	1937,02
43	24992,70	1938,54
44	24993,14	1938,34
45	25002,91	1945,87
46	25004,45	1947,52
47	25004,06	1949,61
48	25008,14	1949,56
49	25008,40	1948,15
50	25008,71	1947,44
51	25014,58	1947,73
52	25016,14	1948,41
53	25017,94	1948,41
54	25019,29	1947,82
1	25058,98	1947,98

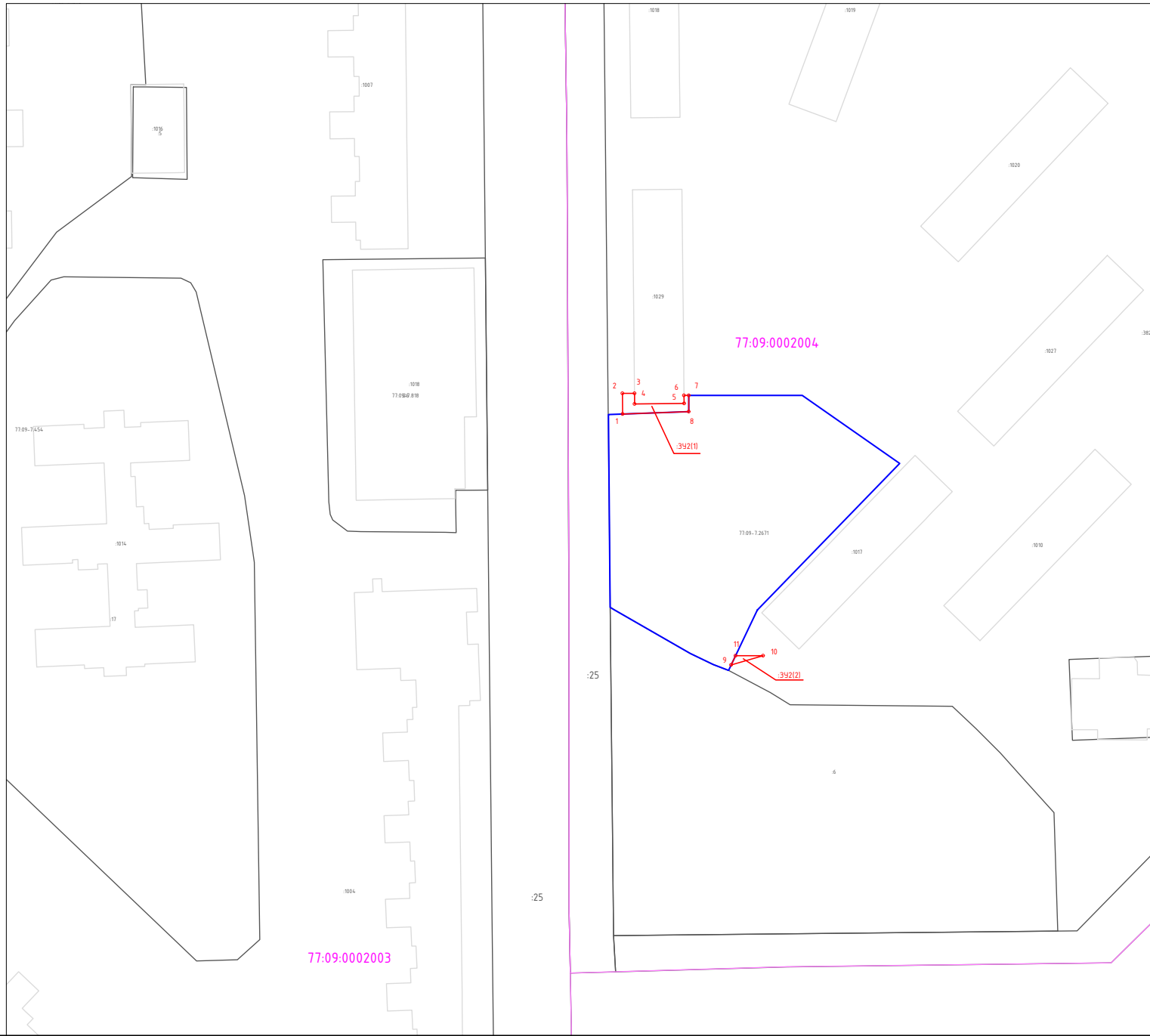
Имя точки	X, м	Y, м
:391(2) (площадь 183 кв.м.)		
55	25083,43	1946,58
56	25084,16	194,491
57	25109,11	1945,24
58	25109,11	1948,50
59	25113,11	1948,46
60	25113,11	1945,68
61	25114,78	194,496
62	25114,78	194,161
63	25112,80	194,074
64	25110,76	194,077
65	25109,66	194,124
66	25091,18	194,101
67	25079,86	194,114
68	25079,34	194,234
69	25073,96	1942,40
70	25073,96	1946,40
71	25079,97	1946,33
72	25080,08	1946,57
55	25083,43	1946,58

Площадь публичного сервитута – 730 кв.м

Условные обозначения:

- граница кадастрового квартала
- граница земельных участков, сведения о которых содержатся в ЕГРН
- границы ОКС
- граница земельного участка предоставленного под строительство многоквартирного дома в целях реализации Программы реновации
- 77:09:0002003 - номер кадастрового квартала
- :21 - кадастровый номер земельного участка стоящего на ГКУ
- :391 - условное обозначение публичного сервитута
- проектные границы публичного сервитута
- характерные точки границы публичного сервитута

Схемы расположения границ публичного сервитута на кадастровом плане территории
по адресу: г. Москва, район Дмитровский, ул. Клязьминская, в границах кадастрового квартала 77:09:0002004








Каталог координаты характерных точек
границ образуемого сервитута
(Система координат - ПМСК Москвы)

Имя точки	X, м	Y, м
:ЗУ1(1) (площадь 48 кв.м.)		
1	25190,21	1981,28
2	25195,34	1981,25
3	25195,35	1984,22
4	25192,72	1984,25
5	25192,85	1996,50
6	25194,82	1996,48
7	25194,82	1997,65
8	25190,78	1997,66
1	25190,21	1981,28
:ЗУ1(2) (площадь 8 кв.м.)		
9	25128,07	2008,17
10	25130,37	2016,06
11	25130,36	2009,25
9	25128,07	2008,17

Площадь публичного сервитута – 56 кв.м

Условные обозначения:

-  - граница кадастрового квартала
-  - граница земельных участков, сведения о которых содержатся в ЕГРН
-  - границы ОКС
-  - граница земельного участка предоставленного под строительство многоквартирного дома в целях реализации Программы реновации
- 77:09:0002004 - номер кадастрового квартала
- :25 - кадастровый номер земельного участка стоящего на ГКУ
- :ЗУ1 - условное обозначение публичного сервитута
-  - проектные границы публичного сервитута
- o 1 - характерные точки границы публичного сервитута