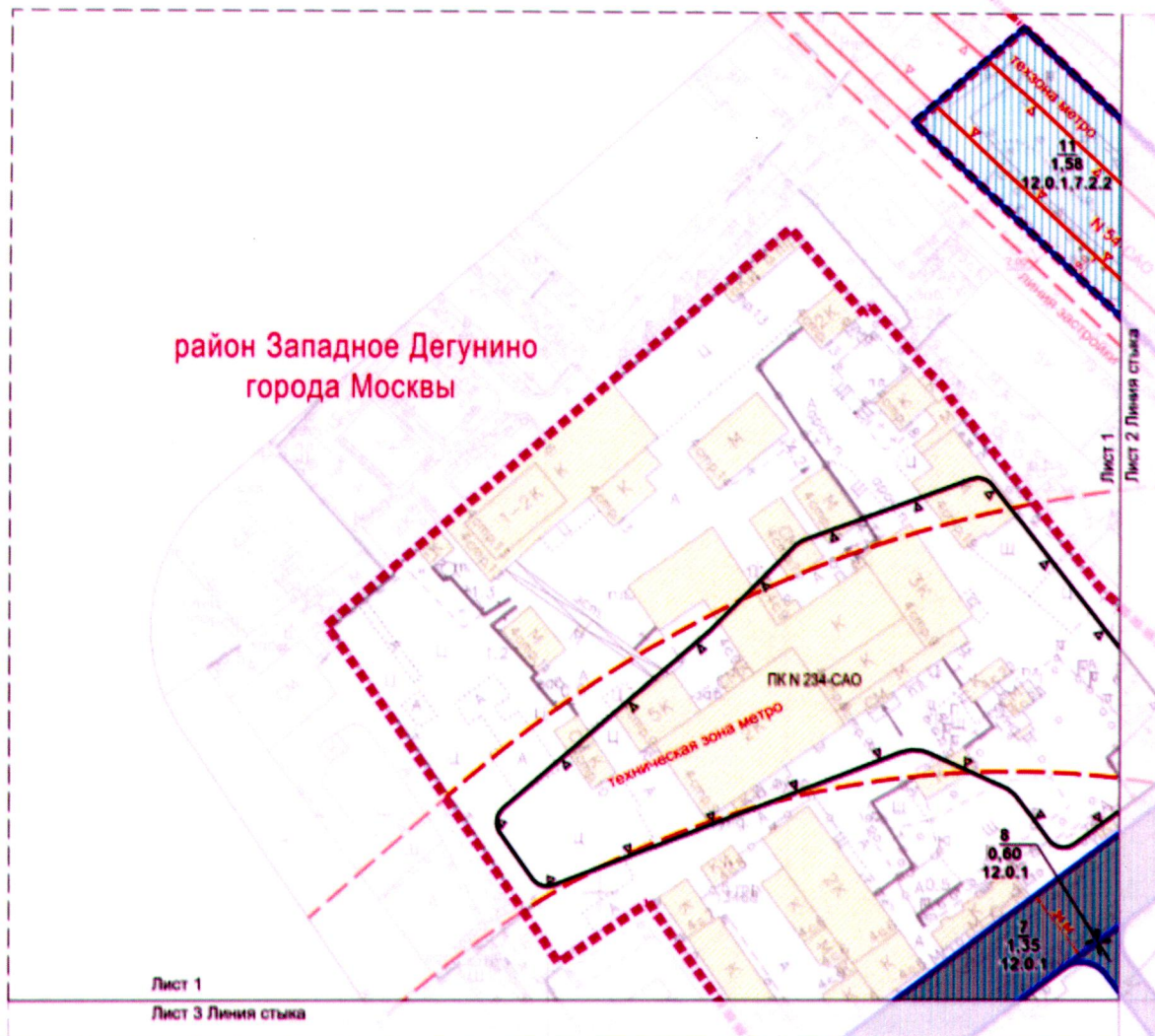


Чертеж "Планировочная организация территории с границами зон планируемого размещения объектов капитального строительства"
 Чертеж 2. "Границы зон планируемого размещения линейных объектов транспортной и инженерной инфраструктуры"

Масштаб 1:2000
 район Западное Дегунино города Москвы
 Лист 1 из 4



Лист 1
 Лист 3 Линия стыка

Лист 1
 Лист 2 Линия стыка

УСЛОВНЫЕ ОБОЗНАЧЕНИЯ

Границы:

- ■ ■ ■ ■ подготовка проекта планировки территории
- — — — — районов города Москвы
- — — — — участков (зон)

ЛИНИИ ГРАДОСТРОИТЕЛЬНОГО РЕГУЛИРОВАНИЯ:

Существующие:

- красная линия — красные линии, обозначающие границы территорий общего пользования улично-дорожной сети города Москвы
- ПК V — границы объектов природного комплекса города Москвы
- линия застройки — границы линии застройки
- зона метро — границы технических зон метрополитена

Отменяемые:

- X — красные линии, обозначающие границы территорий общего пользования улично-дорожной сети города Москвы

Устанавливаемые:

- красная линия — красные линии, обозначающие границы территорий общего пользования улично-дорожной сети города Москвы
- ПК V — границы объектов природного комплекса города Москвы

Зоны планируемого размещения:

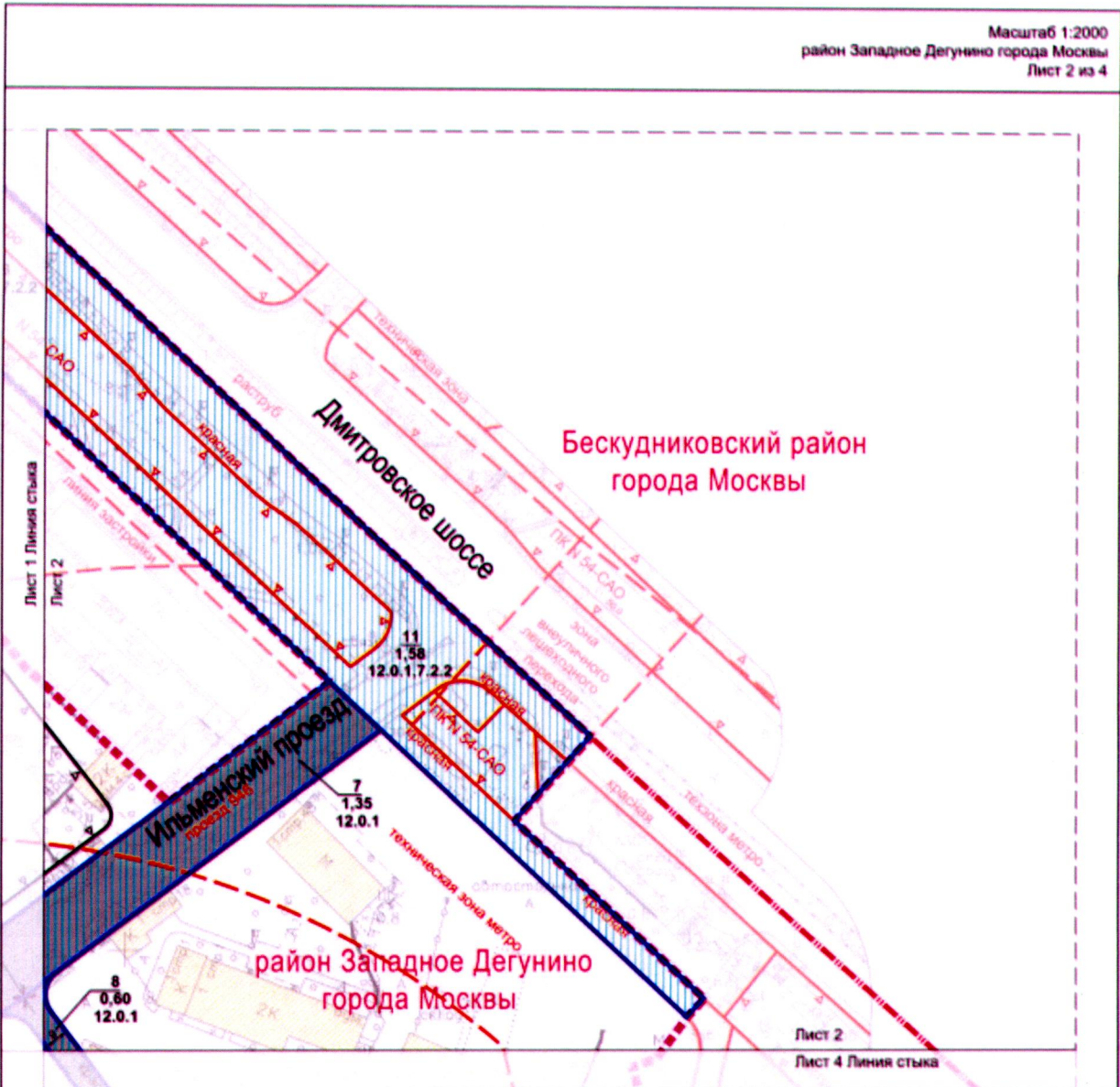
- зоны планируемого размещения объектов улично-дорожной сети
- зоны планируемого размещения объектов инженерной инфраструктуры (трассировка уточняется на стадии проектной документации)
- Z номер участка (зоны)
- 1,35 площадь участка, га
- 12.0.1 код вида разрешенного использования земельных участков и объектов капитального строительства

Застройка:

- планируемая к сносу в установленном законом порядке

СХЕМА РАСПОЛОЖЕНИЯ ЛИСТОВ ЧЕРТЕЖА





УСЛОВНЫЕ ОБОЗНАЧЕНИЯ

- Границы:**
- ■ ■ ■ границы подготовки проекта планировки территории
 - — — — границы районов города Москвы
 - — — — границы участков (зон)

Зоны планируемого размещения:

- зоны планируемого размещения объектов улично-дорожной сети
- зоны планируемого размещения объектов инженерной инфраструктуры (трассировка уточняется на стадии проектной документации)
- 7 номер участка (зоны)
- 1,35 площадь участка, га
- 12.0.1 код вида разрешенного использования земельных участков и объектов капитального строительства

ЛИНИИ ГРАДОСТРОИТЕЛЬНОГО РЕГУЛИРОВАНИЯ:

- Существующие:**
- — — — красные линии, обозначающие границы территорий общего пользования улично-дорожной сети города Москвы
 - — — — границы объектов природного комплекса города Москвы
 - — — — границы линии застройки
 - — — — границы технических зон инженерных коммуникаций и сооружений
 - — — — границы технических зон метрополитена
 - — — — границы зон внеуличных пешеходных переходов

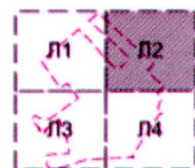
Застройка:

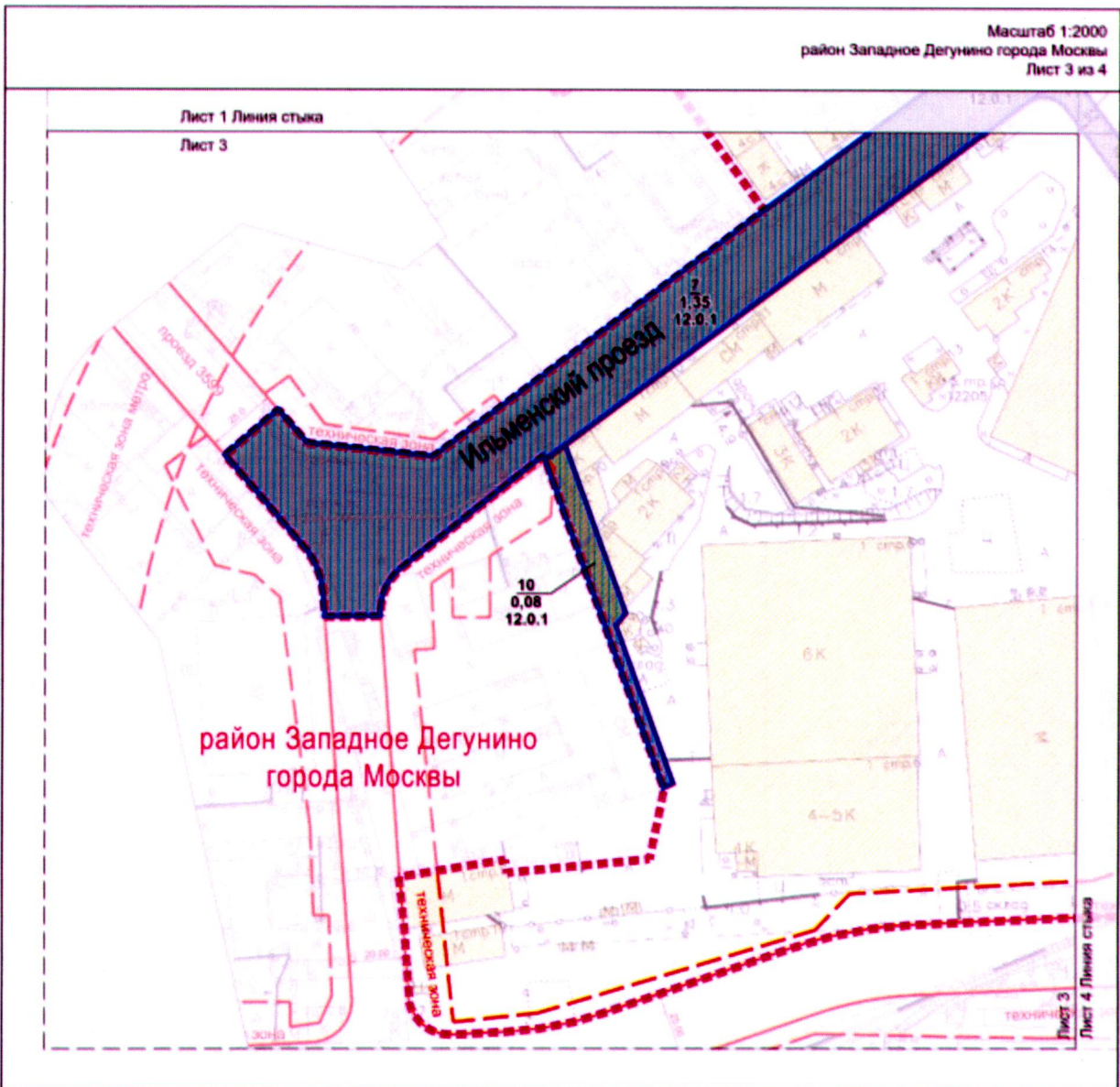
- планируемая к сносу в установленном законом порядке

- Отменяемые:**
- — — — красные линии, обозначающие границы территорий общего пользования улично-дорожной сети города Москвы

- Устанавливаемые:**
- — — — красные линии, обозначающие границы территорий общего пользования улично-дорожной сети города Москвы
 - — — — границы объектов природного комплекса города Москвы

СХЕМА РАСПОЛОЖЕНИЯ ЛИСТОВ ЧЕРТЕЖА





УСЛОВНЫЕ ОБОЗНАЧЕНИЯ

- Границы:**
 ■■■■ границы подготовки проекта планировки территории
 ——— границы участков (зон)

ЛИНИИ ГРАДОСТРОИТЕЛЬНОГО РЕГУЛИРОВАНИЯ:
Существующие:

- красная линия границы территорий общего пользования улично-дорожной сети города Москвы
 — граница технической зоны метрополитена
 — граница технической зоны инженерных коммуникаций и сооружений

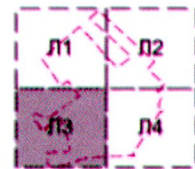
Зоны планируемого размещения:

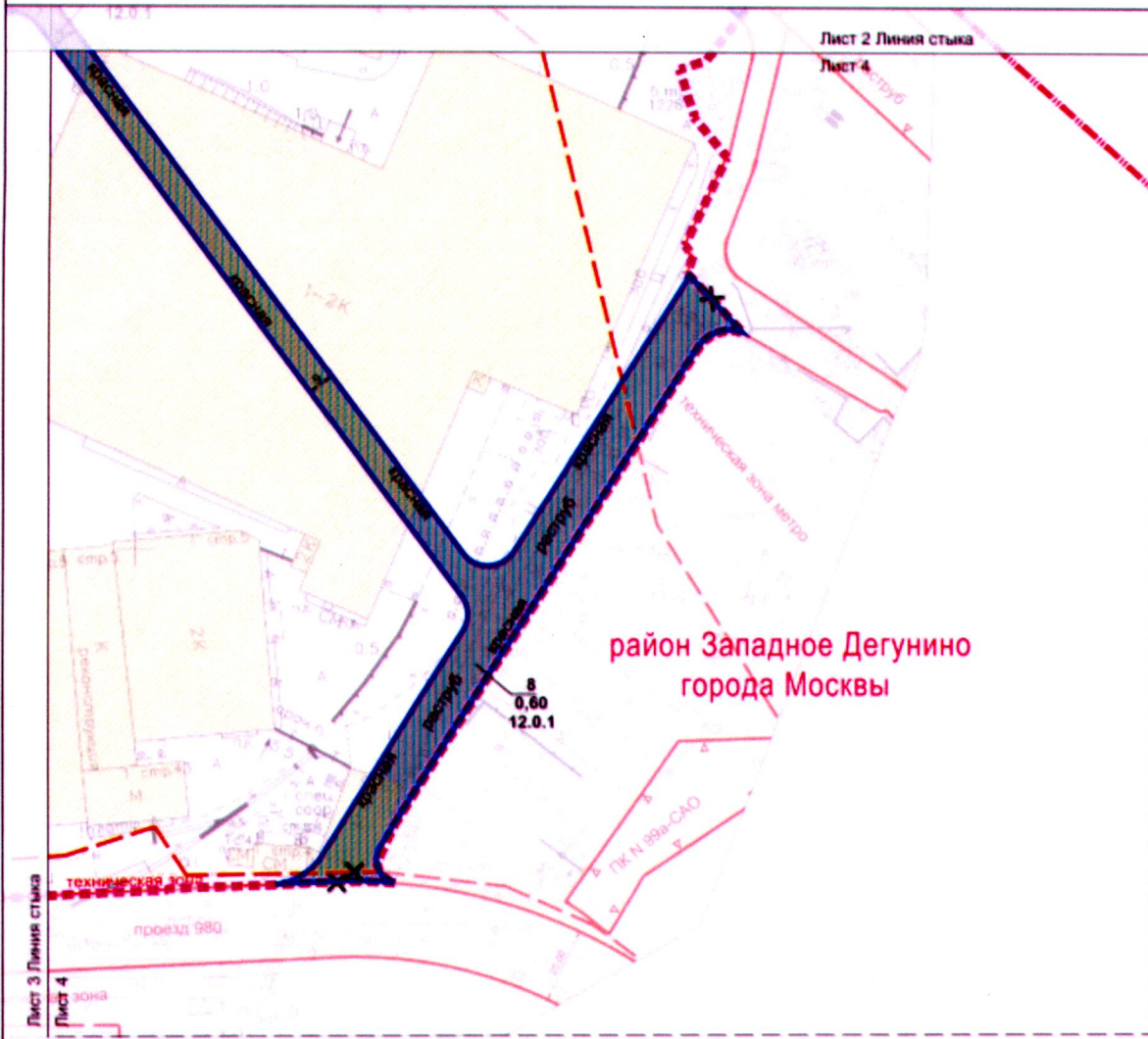
- зоны планируемого размещения объектов улично-дорожной сети
 ■ зоны планируемого размещения объектов инженерной инфраструктуры (трассировка уточняется на стадии проектной документации)
 7 номер участка (зоны)
 1,35 площадь участка, га
 12.0.1 код вида разрешенного использования земельных участков и объектов капитального строительства

Застройка:

- планируемая к сносу в установленном законом порядке

СХЕМА РАСПОЛОЖЕНИЯ ЛАСТОВ ЧЕРТЕЖА





УСЛОВНЫЕ ОБОЗНАЧЕНИЯ

- Границы:**
- подготовка проекта планировки территории
 - районов города Москвы
 - участков (зон)
- ЛИНИИ ГРАДОСТРОИТЕЛЬНОГО РЕГУЛИРОВАНИЯ:**
- Существующие:**
- красные линии, обозначающие границы территорий общего пользования улично-дорожной сети города Москвы
 - границы объектов природного комплекса города Москвы
 - границы технических зон метрополитена
 - границы технических зон инженерных коммуникаций и сооружений
- Отменяемые:**
- красные линии, обозначающие границы территорий общего пользования улично-дорожной сети города Москвы
 - границы технических зон инженерных коммуникаций и сооружений
- Устанавливаемые:**
- красные линии, обозначающие границы территорий общего пользования улично-дорожной сети города Москвы
 - границы технических зон инженерных коммуникаций и сооружений
- Зоны планируемого размещения:**
- зоны планируемого размещения объектов улично-дорожной сети
 - зоны планируемого размещения объектов инженерной инфраструктуры (трассировка уточняется на стадии проектной документации)
- 8 номер участка (зоны)
- 0,60 площадь участка, га
- 12.0.1 код вида разрешенного использования земельных участков и объектов капитального строительства
- Застройка:**
- планируемая к сносу в установленном законом порядке

СХЕМА РАСПОЛОЖЕНИЯ ЛИСТОВ ЧЕРТЕЖА

