



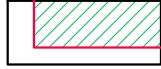


77:09:0002029:135

Земельный участок с кадастровым номером 77:09:0002029:135, в отношении которого требуется установление публичного сервитута (многоквартирный дом)

Испрашиваемые земли или земельные участки	:3У1.1
Наименование заявителя	КП "Управление гражданского строительства"
Вид объекта, планируемого к размещению на запрашиваемой территории	Кабельная линия НСС
Кадастровый номер земельного участка	77:09:0002029:135

Номер точки	X	Y
1	21419.07	4334.63
2	21419.07	4335.08
3	21447.34	4336.19
4	21478.62	4336.76
5	21491.20	4336.45
6	21493.12	4326.89
7	21488.96	4327.01
8	21487.51	4334.40
9	21457.02	4334.53
10	21420.22	4334.70

Условные обозначения:

-  Кадастровые границы участков
-  Граница испрашиваемого земельного участка
-  Участок выделяемого публичного сервитута (многоквартирный дом)
-  Номер испрашиваемого земельного участка
-  Номер точки границы испрашиваемого земельного участка

