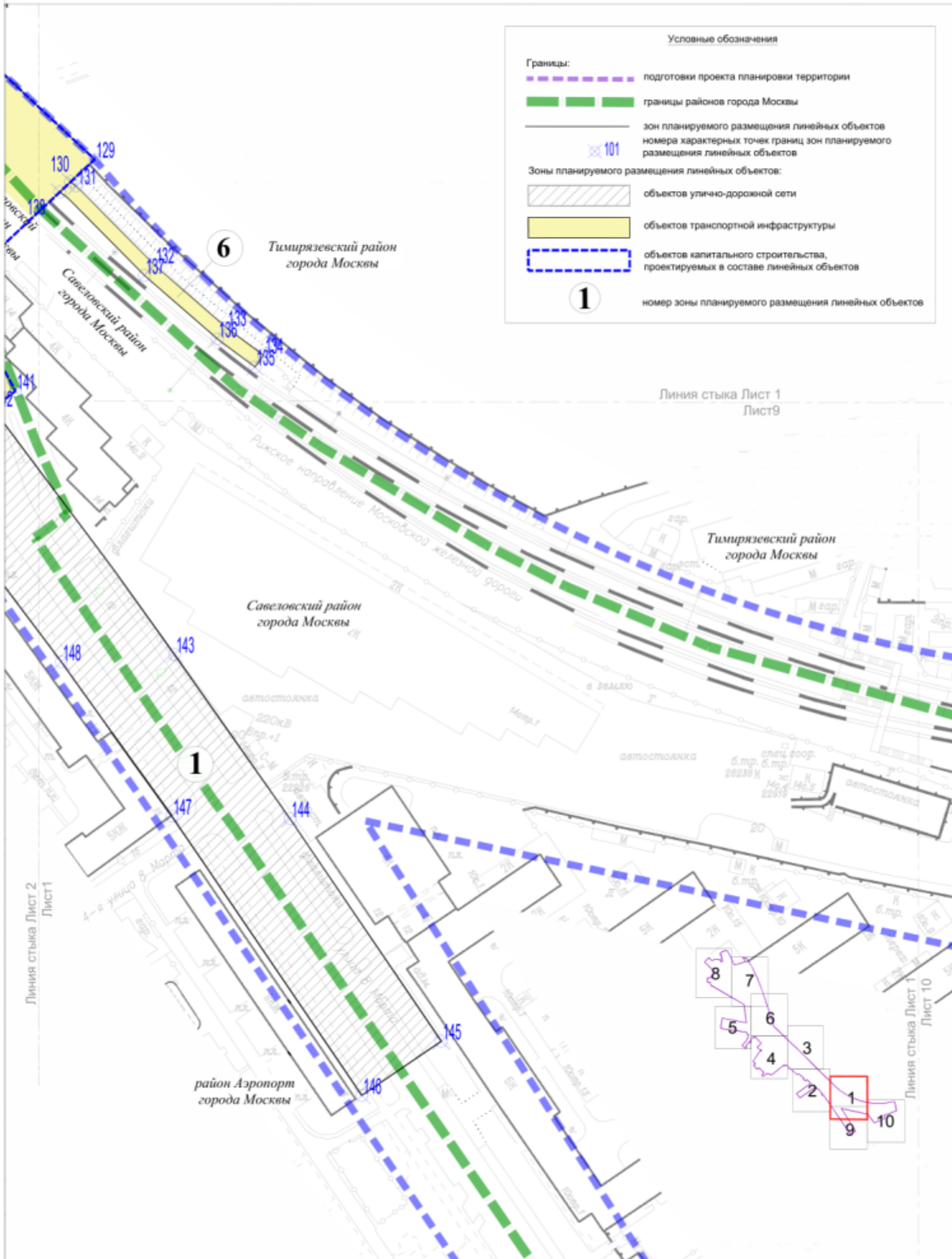
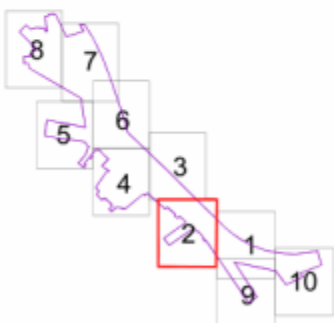
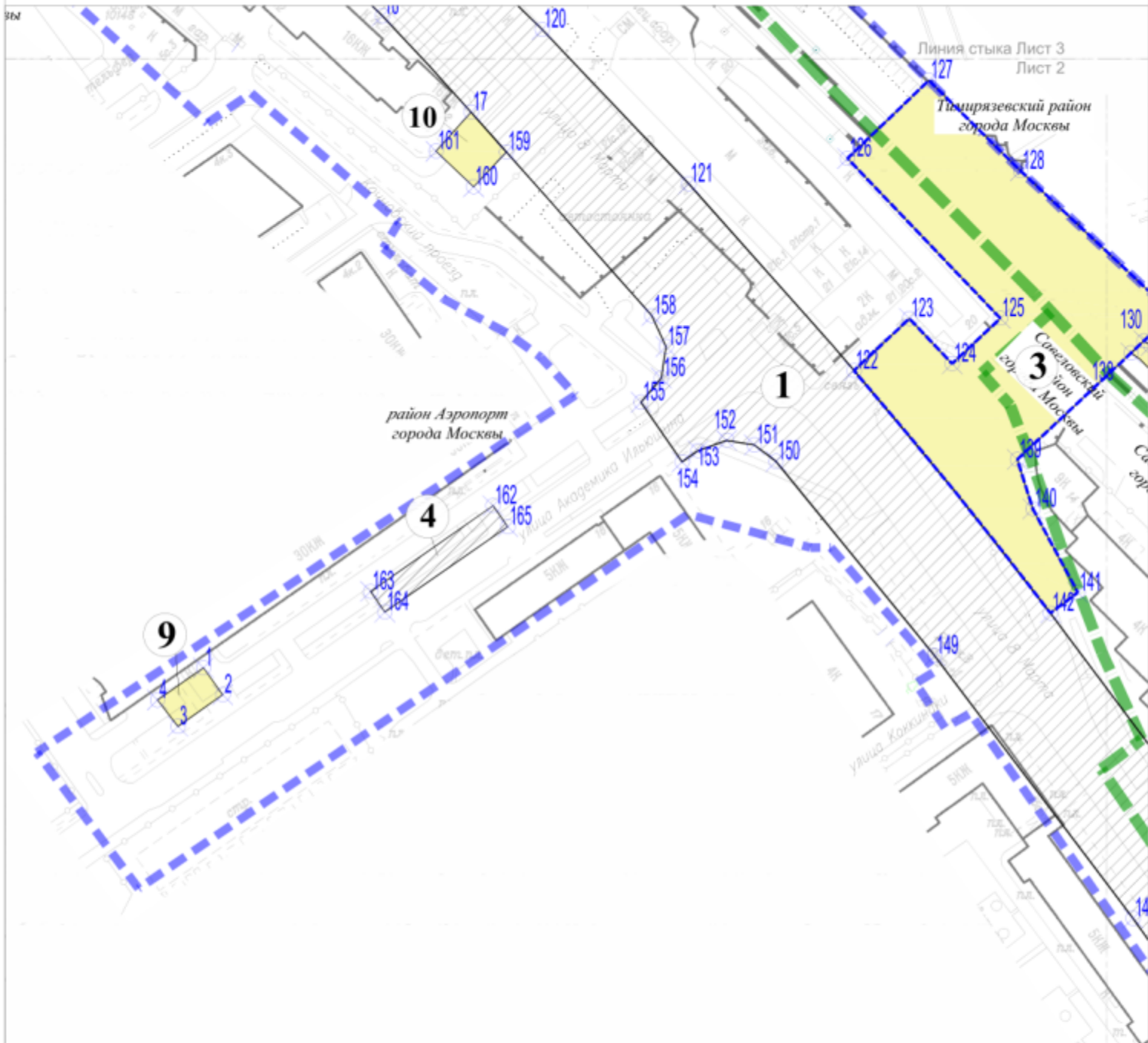










1.2. Чертеж границ зон планируемого размещения линейных объектов

Масштаб 1:2000
Савеловский район, Тимирязевский район,
район Аэропорт города Москвы
Лист 1 из 10

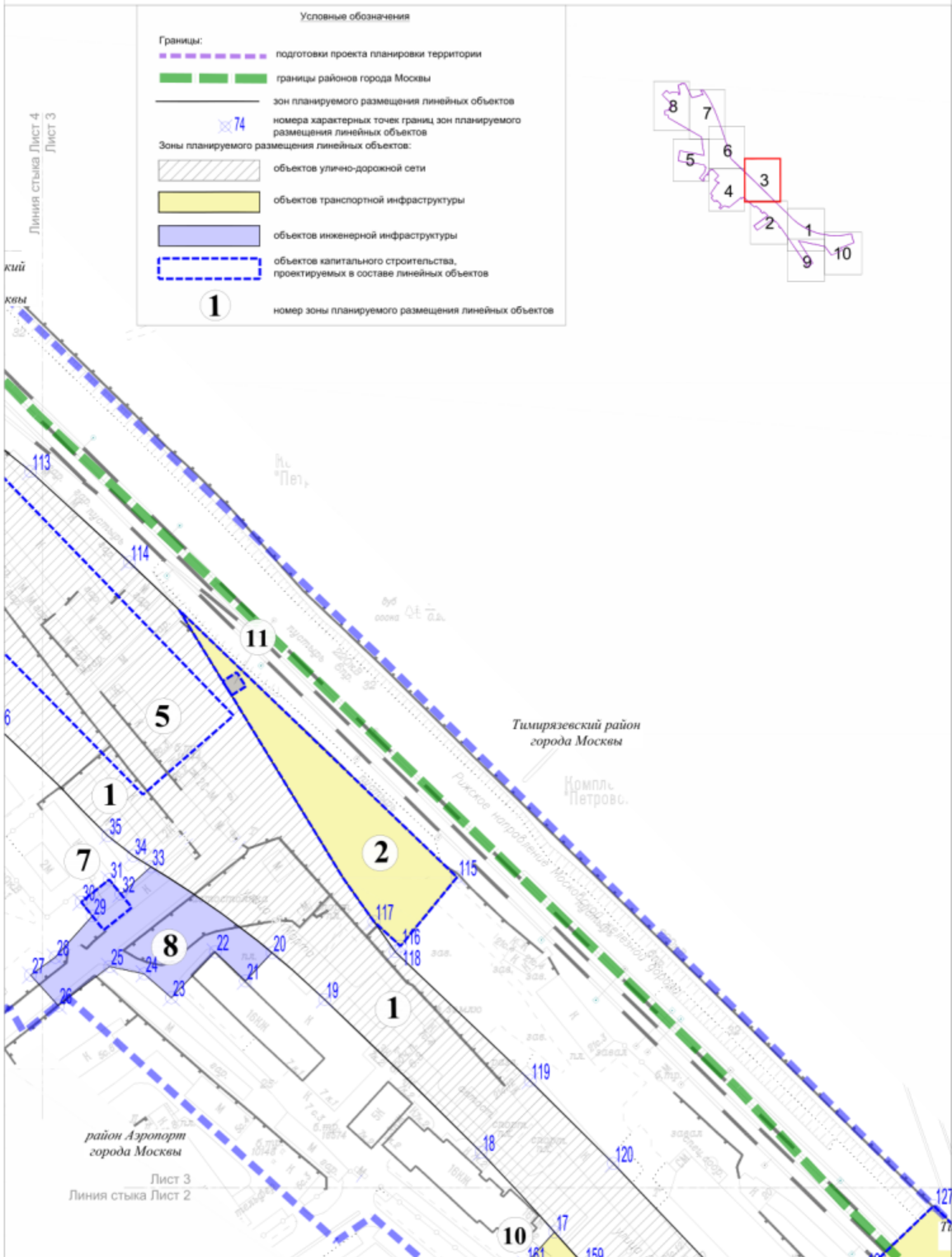


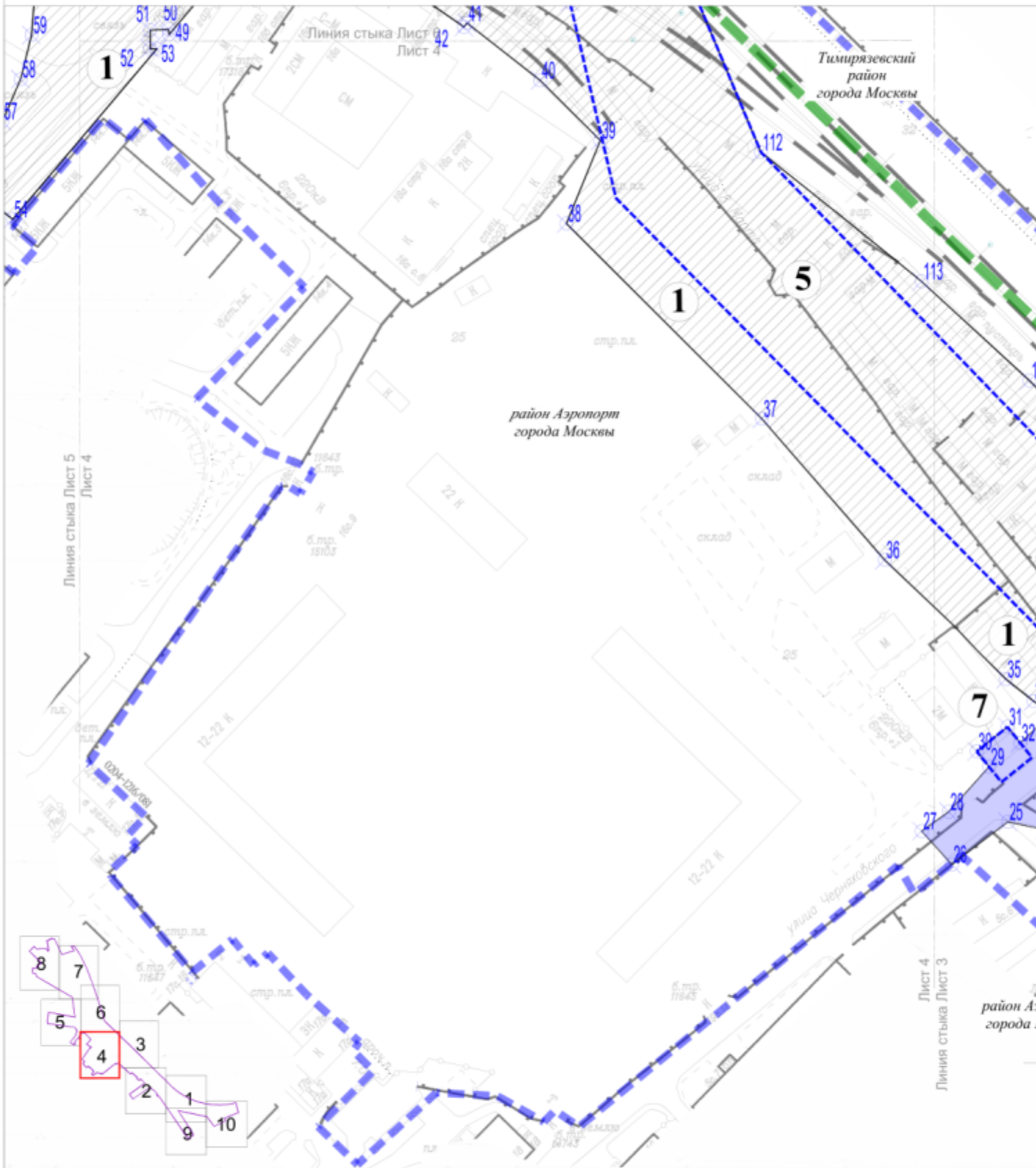


Условные обозначения

Границы:	
	подготовки проекта планировки территории
	границы районов города Москвы
	зон планируемого размещения линейных объектов
	номера характерных точек границ зон планируемого размещения линейных объектов
Зоны планируемого размещения линейных объектов:	
	объектов улично-дорожной сети
	объектов транспортной инфраструктуры
	объектов капитального строительства, проектируемых в составе линейных объектов
	номер зоны планируемого размещения линейных объектов

Лист 2
 Линия стыка Лист 1





Условные обозначения

Границы:

--- подготовки проекта планировки территории

— границы районов города Москвы

— зон планируемого размещения линейных объектов

147
номера характерных точек границ зон планируемого размещения линейных объектов

1
номер зоны планируемого размещения линейных объектов

Зоны планируемого размещения линейных объектов:

▨ объектов улично-дорожной сети

■ объектов инженерной инфраструктуры

▭ объектов капитального строительства, проектируемых в составе линейных объектов

