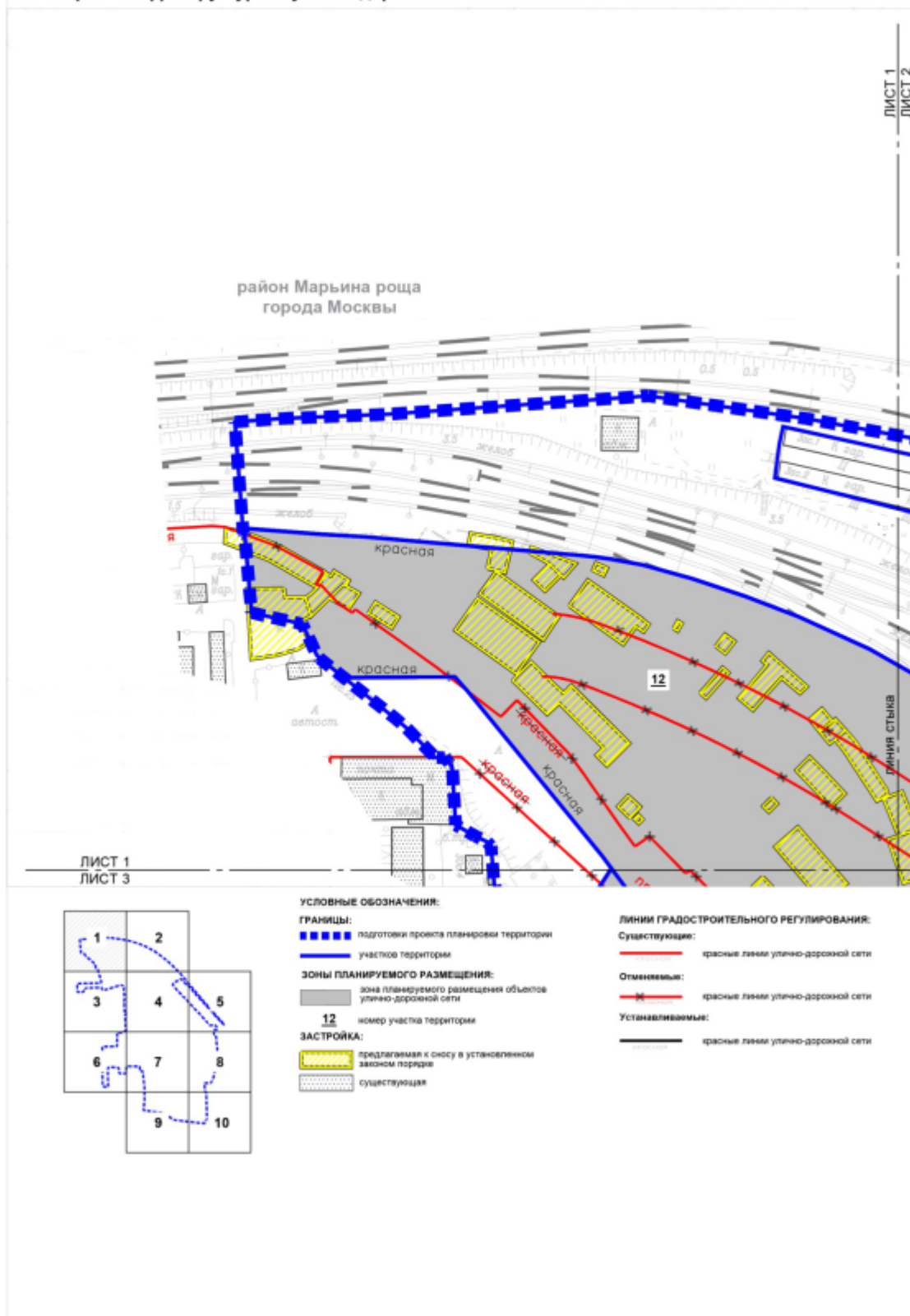
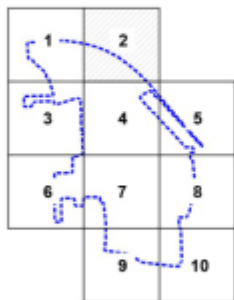
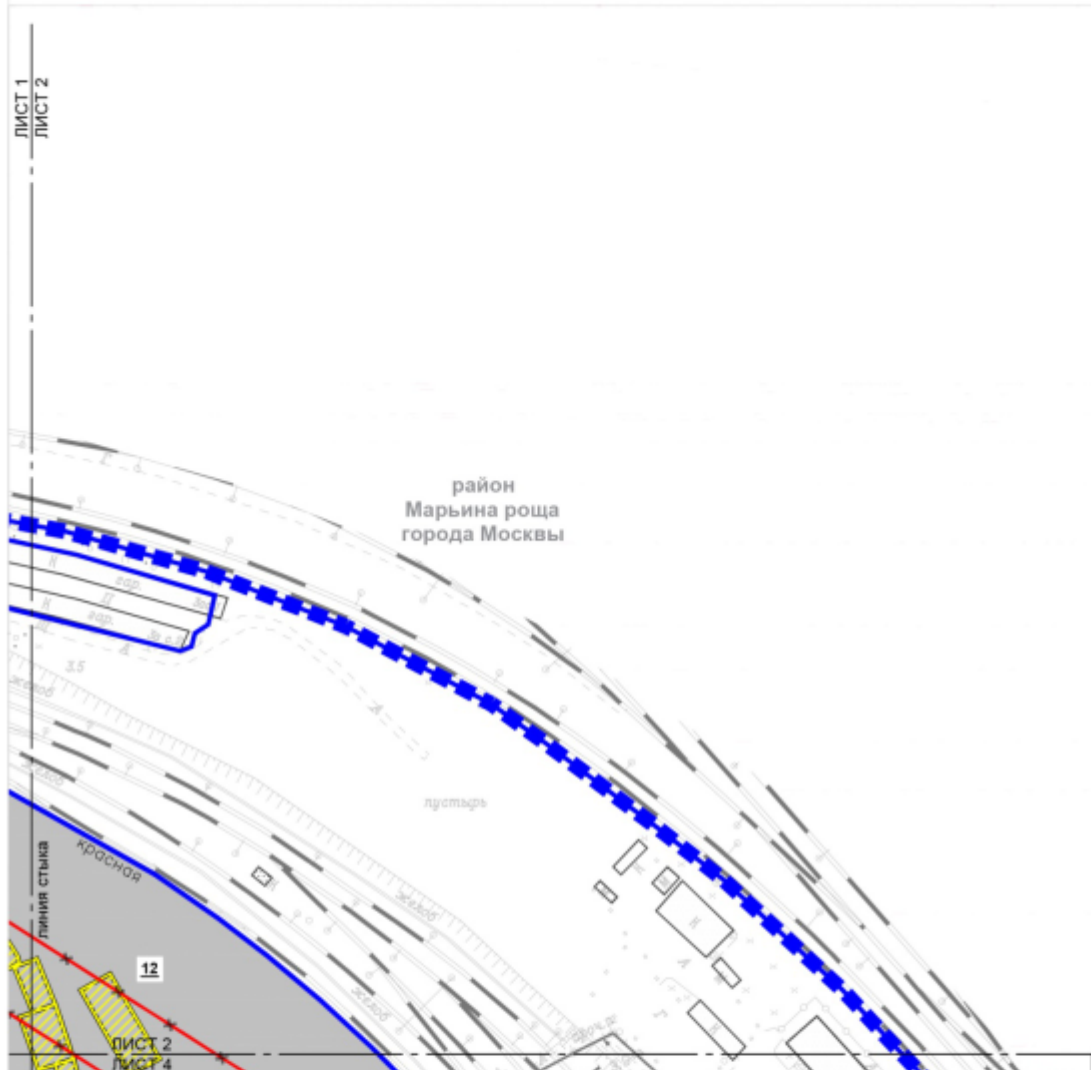


Чертеж "Планировочная организация территории с границами зон планируемого размещения объектов капитального строительства"
 Чертеж 2. "Зоны планируемого размещения линейных объектов инженерной инфраструктуры и улично-дорожной сети"

Масштаб 1:2000
 район Марьино роцца города Москва
 Лист 1 из 10





УСЛОВНЫЕ ОБОЗНАЧЕНИЯ:

ГРАНИЦЫ:

- подготовки проекта планировки территории
- участков территории

ЗОНЫ ПЛАНИРУЕМОГО РАЗМЕЩЕНИЯ:

- зона планируемого размещения объектов улично-дорожной сети
- номер участка территории

ЗАСТРОЙКА:

- предлагаемая к сносу в установленном законом порядке
- существующая

ЛИНИИ ГРАДОСТРОИТЕЛЬНОГО РЕГУЛИРОВАНИЯ:

Существующие:

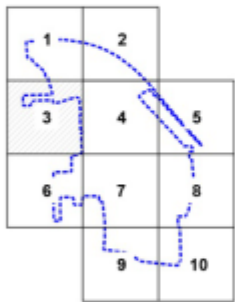
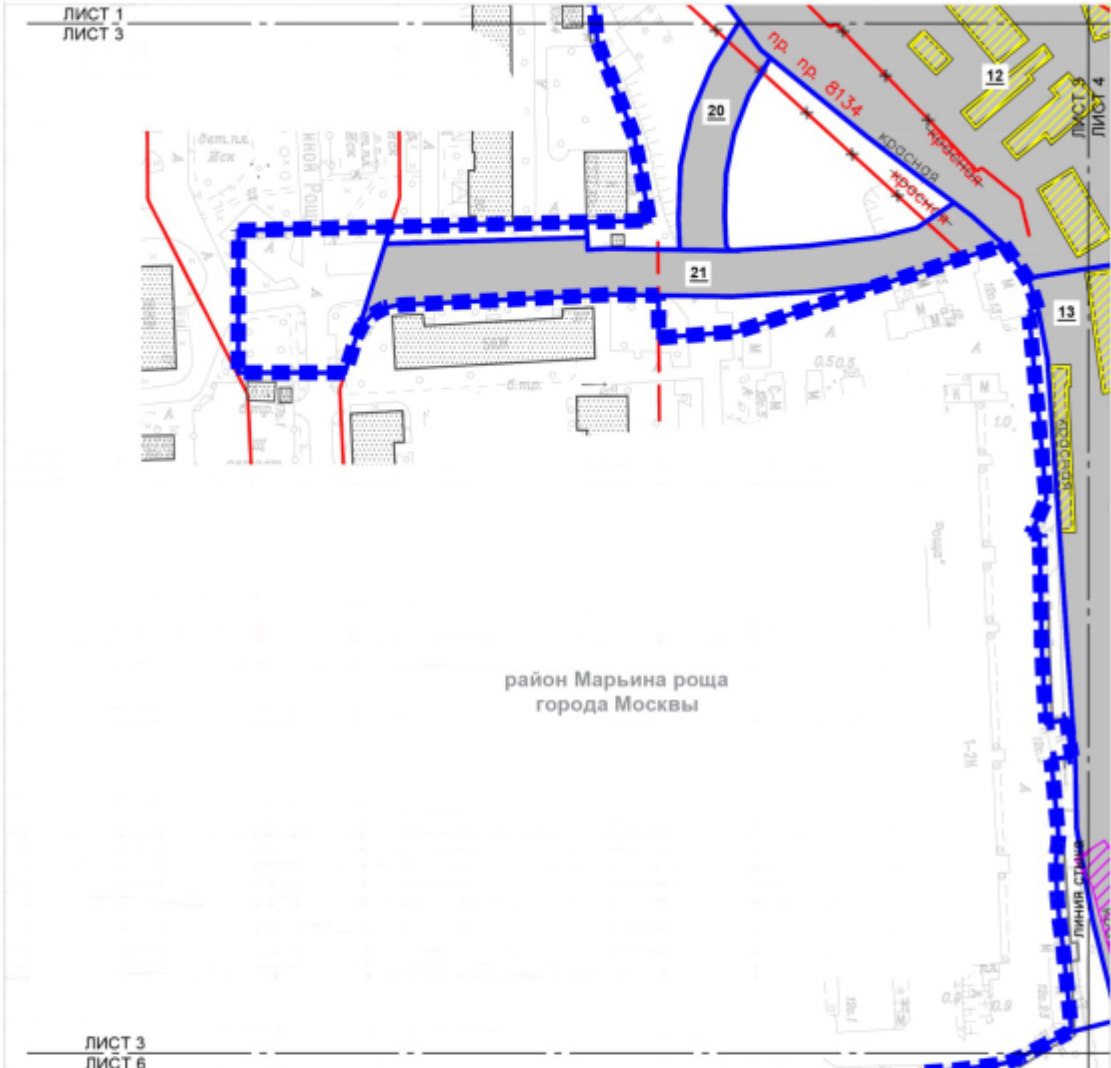
- красные линии улично-дорожной сети

Отменяемые:

- красные линии улично-дорожной сети

Устанавливаемые:

- красные линии улично-дорожной сети



УСЛОВНЫЕ ОБОЗНАЧЕНИЯ:

ГРАНИЦЫ:

- ■ ■ ■ ■ подготовка проекта планировки территории
- граница участка территории

ЗОНЫ ПЛАНИРУЕМОГО РАЗМЕЩЕНИЯ:

- зона планируемого размещения объектов улично-дорожной сети
- зона планируемого размещения объектов инженерной инфраструктуры (трассировка уточняется на стадии подготовки проектной документации)
- 12 номер участка территории

ЗАСТРОЙКА:

- предлагаемая к сносу в установленном законом порядке
- существующая

ЛИНИИ ГРАДОСТРОИТЕЛЬНОГО РЕГУЛИРОВАНИЯ:

Существующие:

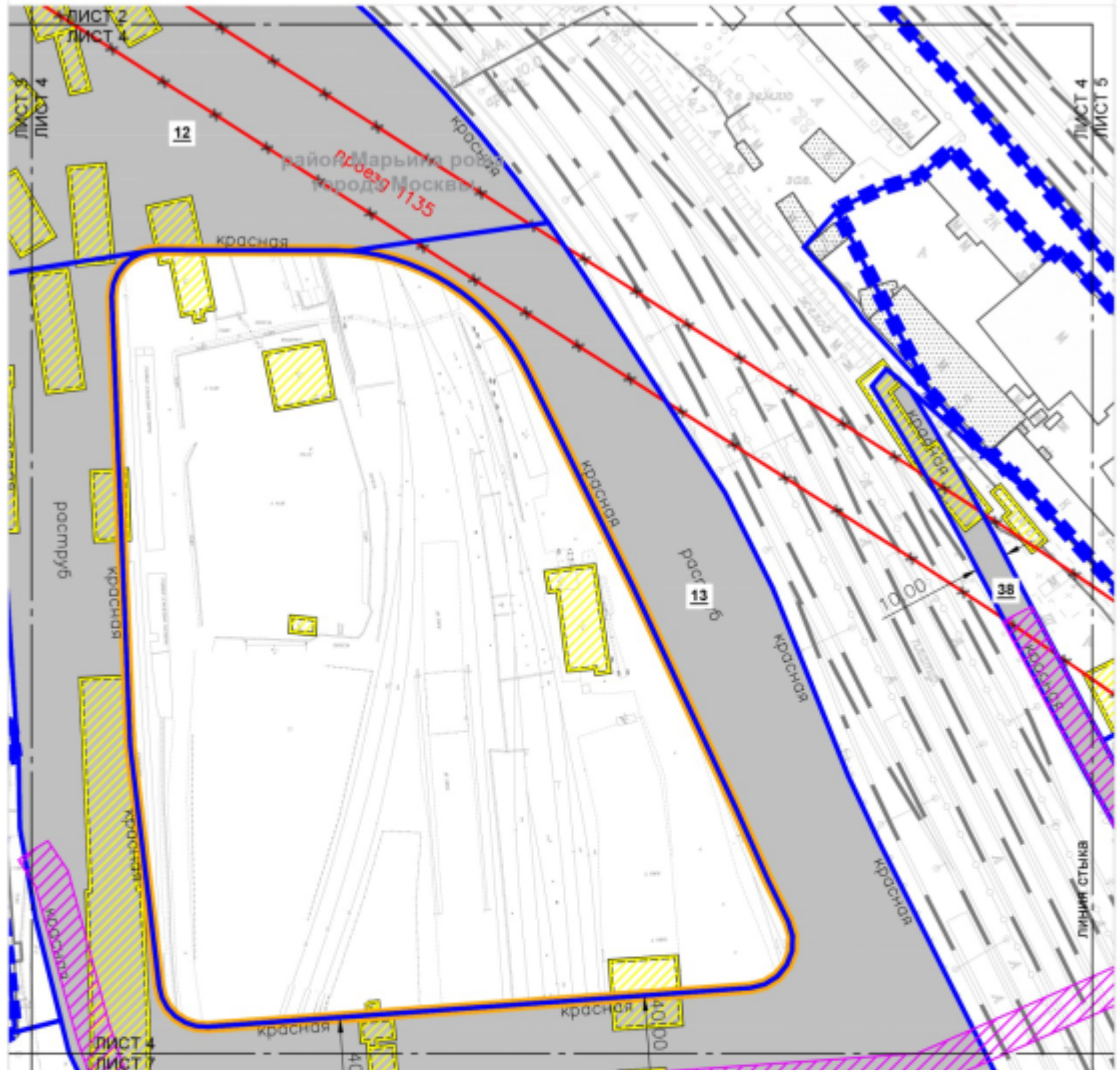
- красные линии улично-дорожной сети
- границы технических зон инженерных коммуникаций и сооружений

Отменяемые:

- красные линии улично-дорожной сети

Устанавливаемые:

- красные линии улично-дорожной сети



УСЛОВНЫЕ ОБОЗНАЧЕНИЯ:

ГРАНИЦЫ:

- границы подготовки проекта планировки территории
- граница участка территории
- планируемые элементы планировочной структуры

ЗОНЫ ПЛАНИРУЕМОГО РАЗМЕЩЕНИЯ:

- зона планируемого размещения объектов улично-дорожной сети
- зона планируемого размещения объектов инженерной инфраструктуры (трассировка уточняется на стадии подготовки проектной документации)
- 13** номер участка территории

ЗАСТРОЙКА:

- предлагаемая к освоению в установленном законом порядке
- существующая

ЛИНИИ ГРАДОСТРОИТЕЛЬНОГО РЕГУЛИРОВАНИЯ:

Существующие:

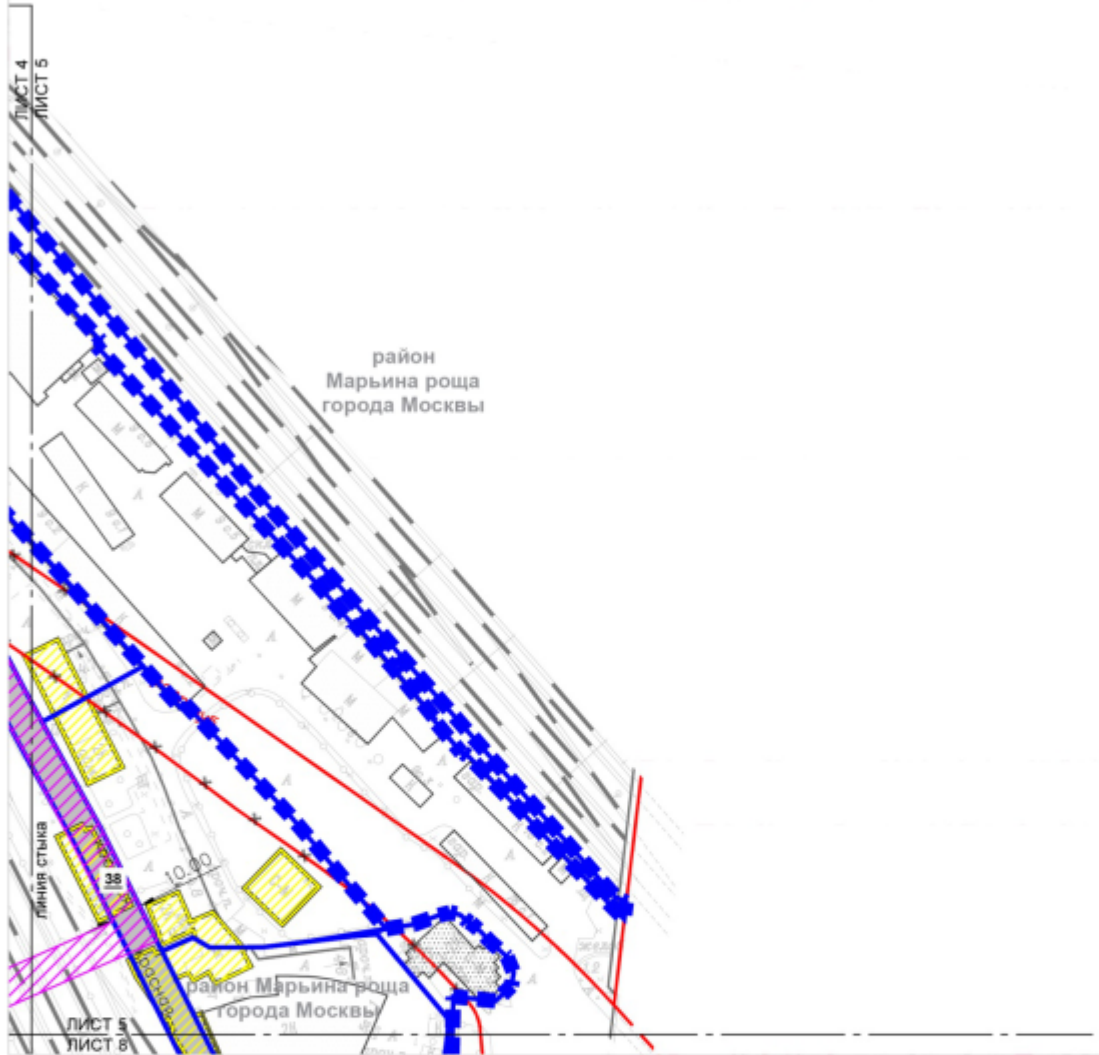
- красные линии улично-дорожной сети

Отменяемые:

- x— красные линии улично-дорожной сети

Устанавливаемые:

- красные линии улично-дорожной сети



УСЛОВНЫЕ ОБОЗНАЧЕНИЯ:

ГРАНИЦЫ:

- ■ ■ ■ ■ подготовка проекта плановым способом
- — — — — границе территории

ЗОНЫ ПЛАНИРУЕМОГО РАЗМЕЩЕНИЯ:

- зона планируемого размещения объектов улично-дорожной сети
- зона планируемого размещения объектов инженерной инфраструктуры (траверсы будут уточнены на стадии подготовки проектной документации)

38
номер участка территории

ЗАСТРОЙКА:

- предлагаемая к сносу в установленном законом порядке
- существующая

ЛИНИИ ГРАДОСТРОИТЕЛЬНОГО РЕГУЛИРОВАНИЯ:

Существующие:

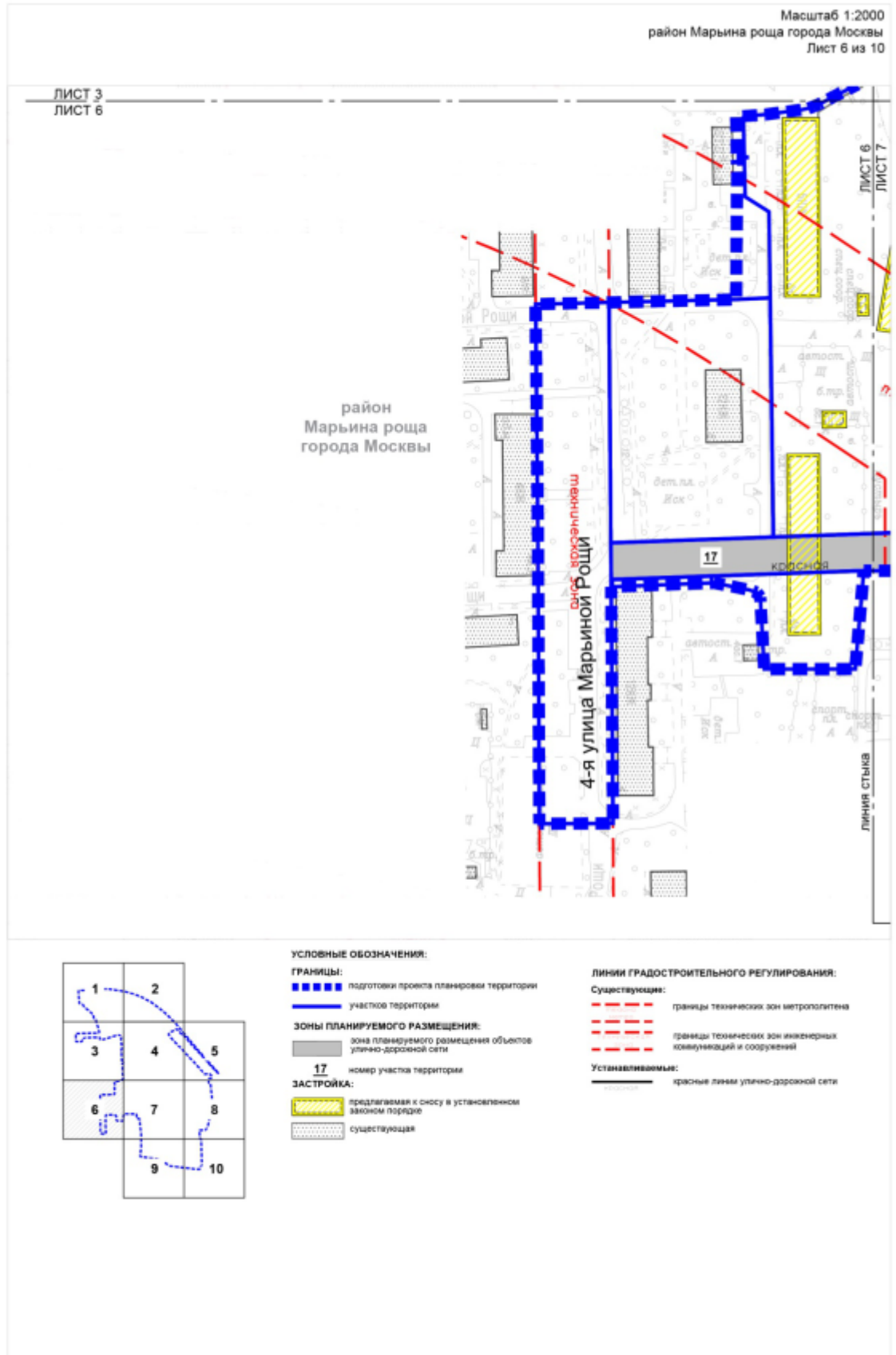
— красные линии улично-дорожной сети

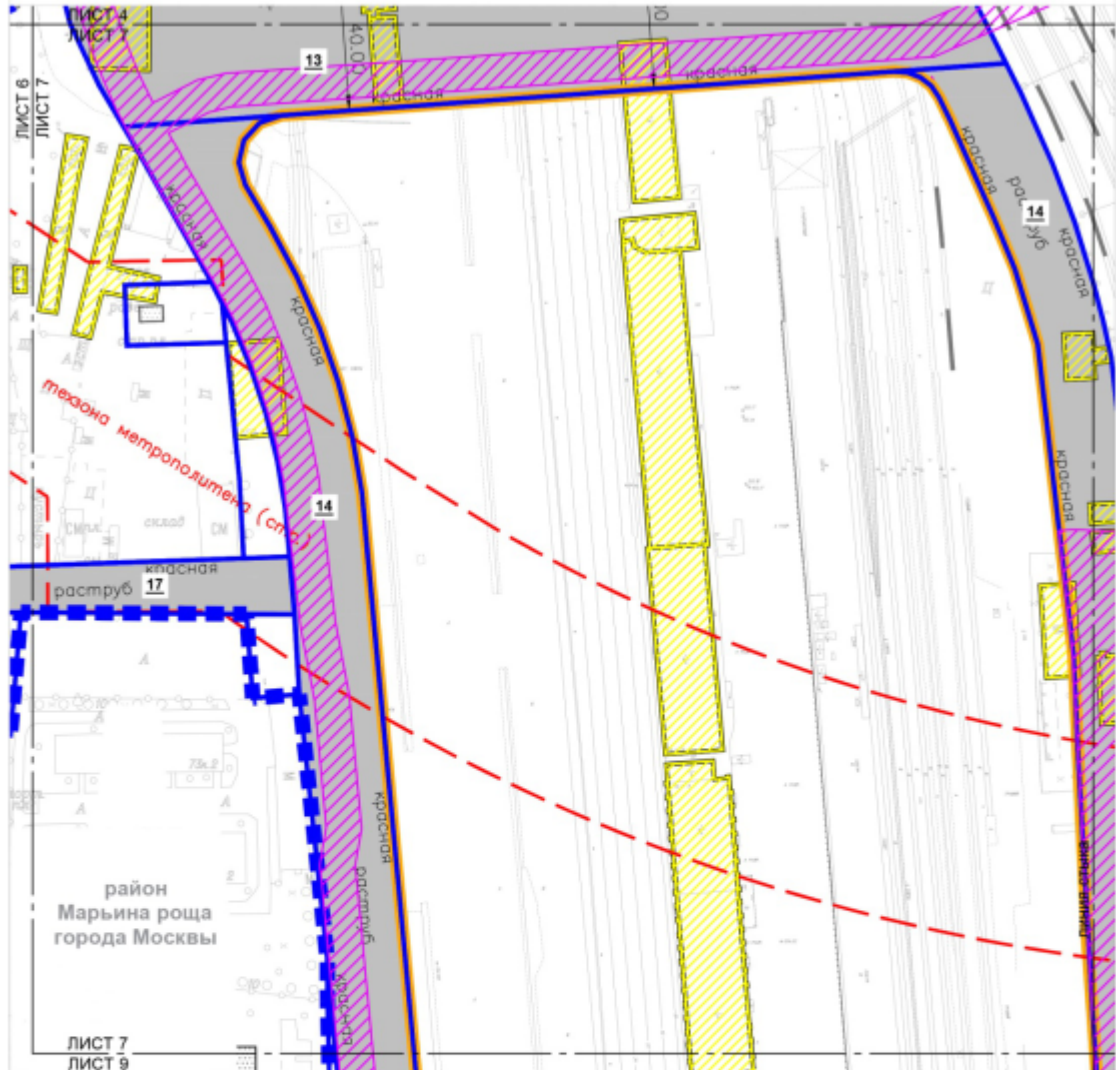
Отменяемые:

— красные линии улично-дорожной сети

Устанавливаемые:

— красные линии улично-дорожной сети





УСЛОВНЫЕ ОБОЗНАЧЕНИЯ:

ГРАНИЦЫ:

- подготовки проекта планировки территории
- участков территории
- планируемых элементов планировочной структуры

ЗОНЫ ПЛАНИРУЕМОГО РАЗМЕЩЕНИЯ:

- зона планируемого размещения объектов улично-дорожной сети
- зона планируемого размещения объектов инженерной инфраструктуры (траассировка уточняется на стадии подготовки проектной документации)
- 14** номер участка территории

ЗАСТРОЙКА:

- предлагаемая к сносу в установленном законом порядке
- существующая

ЛИНИИ ГРАДОСТРОИТЕЛЬНОГО РЕГУЛИРОВАНИЯ:

Существующие:

- границы технических зон метрополитена

Устанавливаемые:

- красные линии улично-дорожной сети



УСЛОВНЫЕ ОБОЗНАЧЕНИЯ:

ГРАНИЦЫ:

- подготовки проекта планировки территории
- участок территории
- планируемые элементы планировочной структуры

ЗОНЫ ПЛАНИРУЕМОГО РАЗМЕЩЕНИЯ:

- зона планируемого размещения объектов улично-дорожной сети
- зона планируемого размещения объектов инженерной инфраструктуры (трассировка уточняется на стадии подготовки проектной документации)
- 14**
номер участка территории

ЗАСТРОЙКА:

- предлагаемая к освоению в установленном законом порядке
- реконструируемая
- существующая

ЛИНИИ ГРАДОСТРОИТЕЛЬНОГО РЕГУЛИРОВАНИЯ:

Существующие:

- красные линии улично-дорожной сети
- границы зон выделенных пешеходных переходов
- границы технических зон метрополитена

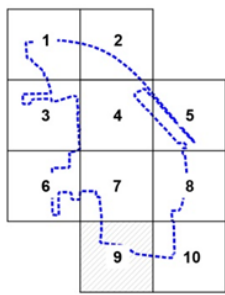
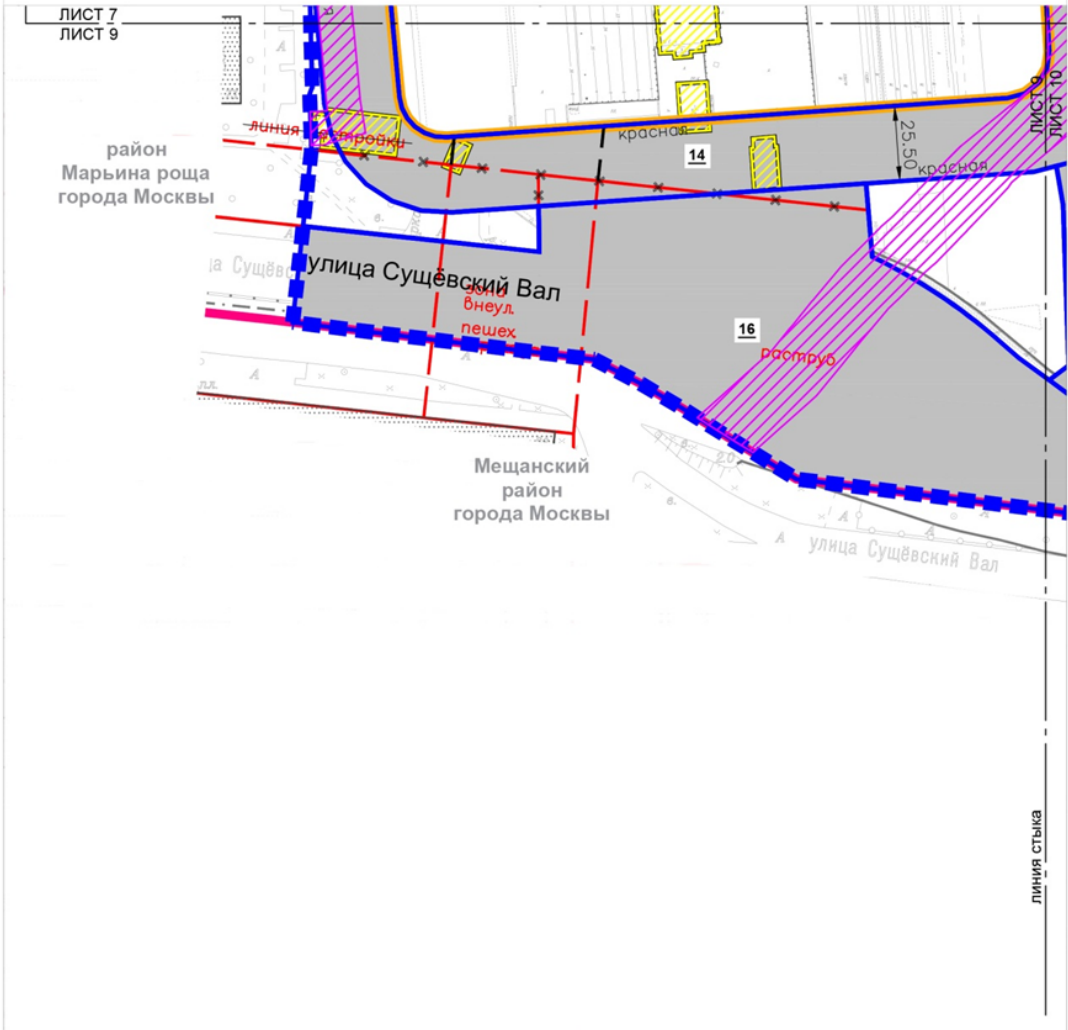
Отменяемые:

- красные линии улично-дорожной сети
- границы зон выделенных пешеходных переходов

Устанавливаемые:

- красные линии улично-дорожной сети
- границы зон выделенных пешеходных переходов

Масштаб 1:2000
район Марьяна роща города Москвы
Мещанский район города Москвы
Лист 9 из 10



УСЛОВНЫЕ ОБОЗНАЧЕНИЯ:

ГРАНИЦЫ:

- подготовка проекта планировки территории
- районов города Москвы
- зона планируемого размещения объектов улично-дорожной сети
- планируемых элементов планировочной структуры

ЗОНЫ ПЛАНИРУЕМОГО РАЗМЕЩЕНИЯ:

- участок территории
- зона планируемого размещения объектов инженерной инфраструктуры (трассировка уточняется на стадии подготовки проектной документации)
- 14 номер участка территории

ЗАСТРОЙКА:

- предлагаемая к сносу в установленном законом порядке
- существующая

ЛИНИИ ГРАДОСТРОИТЕЛЬНОГО РЕГУЛИРОВАНИЯ:

Существующие:

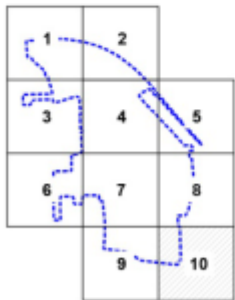
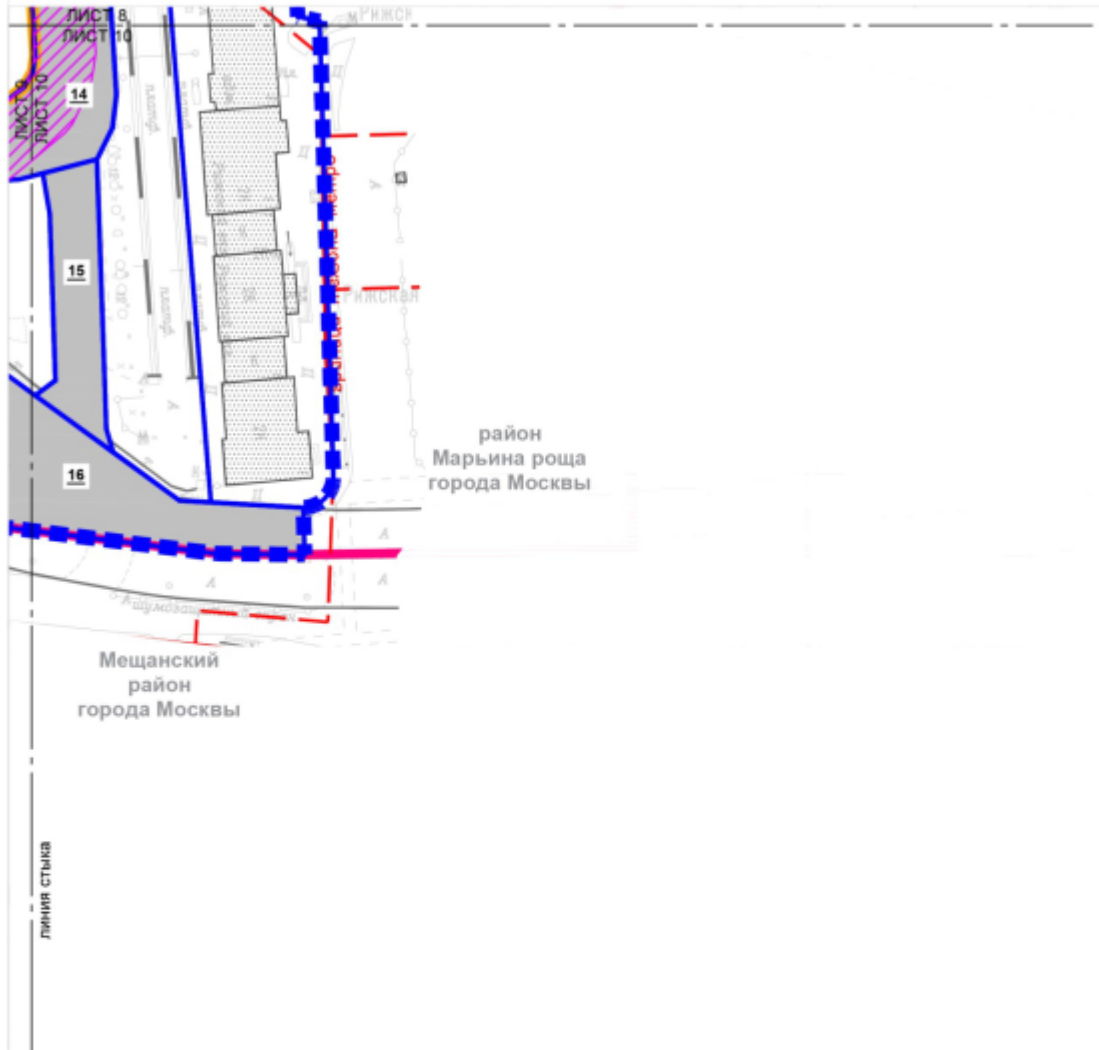
- красные линии улично-дорожной сети
- границы зон внеуличных пешеходных переходов
- границы линий застройки

Отменяемые:

- красные линии улично-дорожной сети
- границы зон внеуличных пешеходных переходов
- границы линий застройки

Устанавливаемые:

- красные линии улично-дорожной сети
- границы зон внеуличных пешеходных переходов



УСЛОВНЫЕ ОБОЗНАЧЕНИЯ:

ГРАНИЦЫ:

- подготовка проекта планировки территории
- районов города Москвы
- участок территории
- планируемых элементов планировочной структуры

ЗОНЫ ПЛАНИРУЕМОГО РАЗМЕЩЕНИЯ:

- зона планируемого размещения объектов улично-дорожной сети
- зона планируемого размещения объектов инженерной инфраструктуры (траектория уточняется на стадии подготовки проектной документации)
- 14**
номер участка территории

ЗАСТРОЙКА:

- существующая

ЛИНИИ ГРАДОСТРОИТЕЛЬНОГО РЕГУЛИРОВАНИЯ:

Существующие:

- красные линии улично-дорожной сети
- границы технических зон метрополитена

Отменяемые:

- красные линии улично-дорожной сети

Устанавливаемые:

- красные линии улично-дорожной сети