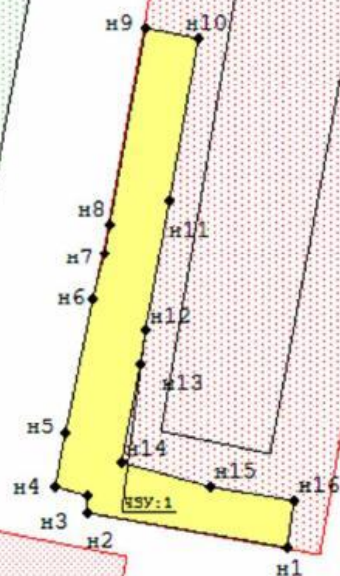





**Схема установления границ сервитута
для строительства объекта: «Жилой дом, р-н Бескудниковский, кв-л 8, 9,
к.20)»**

Координаты испрашиваемого ЗУ		
№ точки	X	Y
1	22445,7	2965,36
2	22449,06	2945,89
3	22450,83	2945,96
4	22451,6	2942,79
5	22456,74	2943,85
6	22469,76	2946,54
7	22474,39	2947,55
8	22477,08	2948,07
9	22496,24	2951,54
10	22495,29	2956,77
11	22479,42	2953,94
12	22466,81	2951,62
13	22463,45	2951,15
14	22453,86	2949,26
15	22451,59	2957,97
16	22450,27	2966,02
1	22445,7	2965,36



-  ЧЗУ:1 – часть земельного участка необходимая для установления сервитута площадью 339,2 кв. м.
-  Земельный участок под МКЖД с кадастровым номером 77:09:0002022:18
-  Земельный участок с кадастровым номером 77:09:0002022:6037