

## Схема границ сервитута на кадастровом плане территории

Объект: "Кабельный коллектор от электроподстанции ТЭЦ-16"

Кадастровый номер земельного участка: 77:09:0005005:54

Площадь: 22 462 кв.м

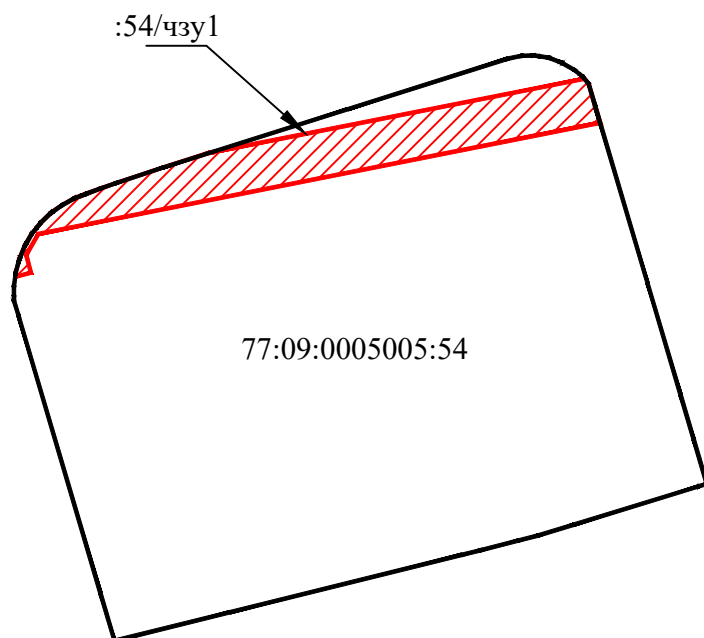
Адресный ориентир: г. Москва, ул. Куусинена, вл. 21, 21А.

Правообладатель: Сведения в ЕГРН отсутствуют


Вид права (обременение): Сведения в ЕГРН отсутствуют


Условный номер части земельного участка: :54/чзу1.

Проектная площадь части земельного участка: :54/чзу1 - 1 996 кв.м



Условные обозначения:

 - границы земельного участка с к.н. 77:09:0005005:54, сведения о котором содержатся в ЕГРН

 - границы действия сервитута

Каталог координат поворотных точек границ части земельного участка :54/чзу1  
Система координат "ТМСК Москвы"

№	X, м	Y, м
1	13835,14	558,78
2	13833,39	557,36
3	13830,85	555,89
4	13829,93	555,36
5	13826,78	554,08
6	13826,23	553,85
7	13825,13	553,55
8	13822,37	552,79
9	13821,15	552,63
10	13822,32	557,16
11	13827,40	555,80
12	13833,43	559,22
13	13865,17	719,75
14	13869,96	718,34
15	13876,31	716,47
16	13877,79	715,23
17	13856,57	608,09
18	13852,45	595,02
19	13847,86	581,17
20	13846,27	576,75
21	13844,89	572,91
22	13844,29	571,36
23	13843,56	569,49
24	13841,62	565,99
25	13839,74	563,37
26	13839,29	562,74
27	13836,50	559,88