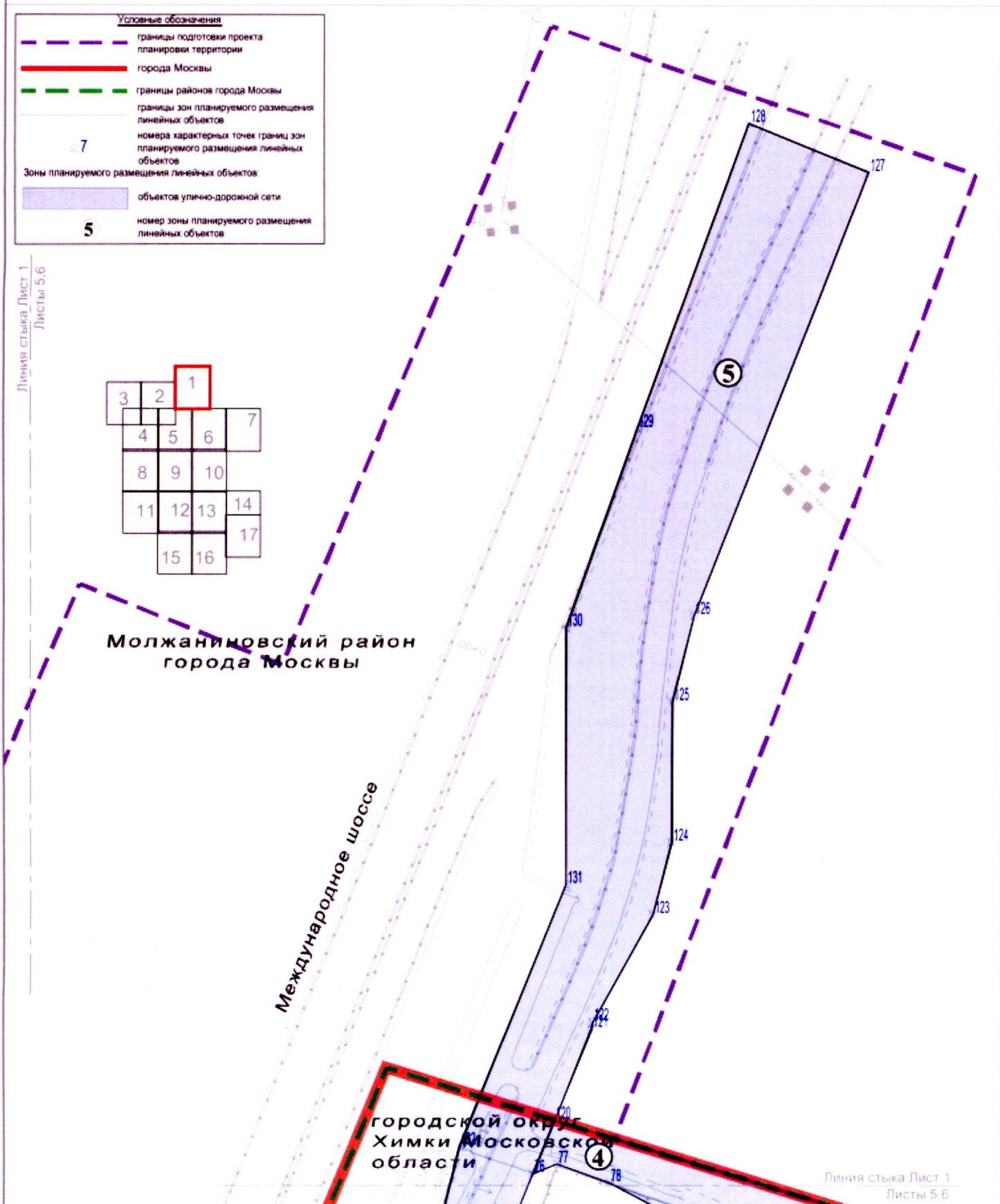


1.2. Чертеж границ зон планируемого размещения линейных объектов

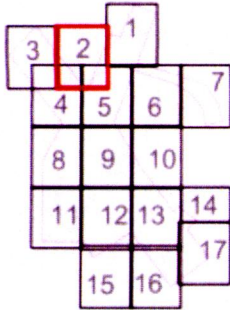
Лист 1 из 17

Молжаниновский район города Москвы
городской округ Химки Московской области

Масштаб 1:2000



Лист 2 из 17
Молжаниновский район города Москвы
Масштаб 1:2000



Условные обозначения

- границы подготовки проекта
- границы территории
- границы зон планируемого размещения линейных объектов

Зоны планируемого размещения линейных объектов:

- объектов улично-дорожной сети
- 1 номер зоны планируемого размещения линейных объектов

Линия стыка Лист 3
Лист 2

Линия стыка Лист 2
Лист 1

Линия стыка Лист 2
Лист 4

Линия стыка Лист 2
Лист 5

Молжаниновский район
города Москвы

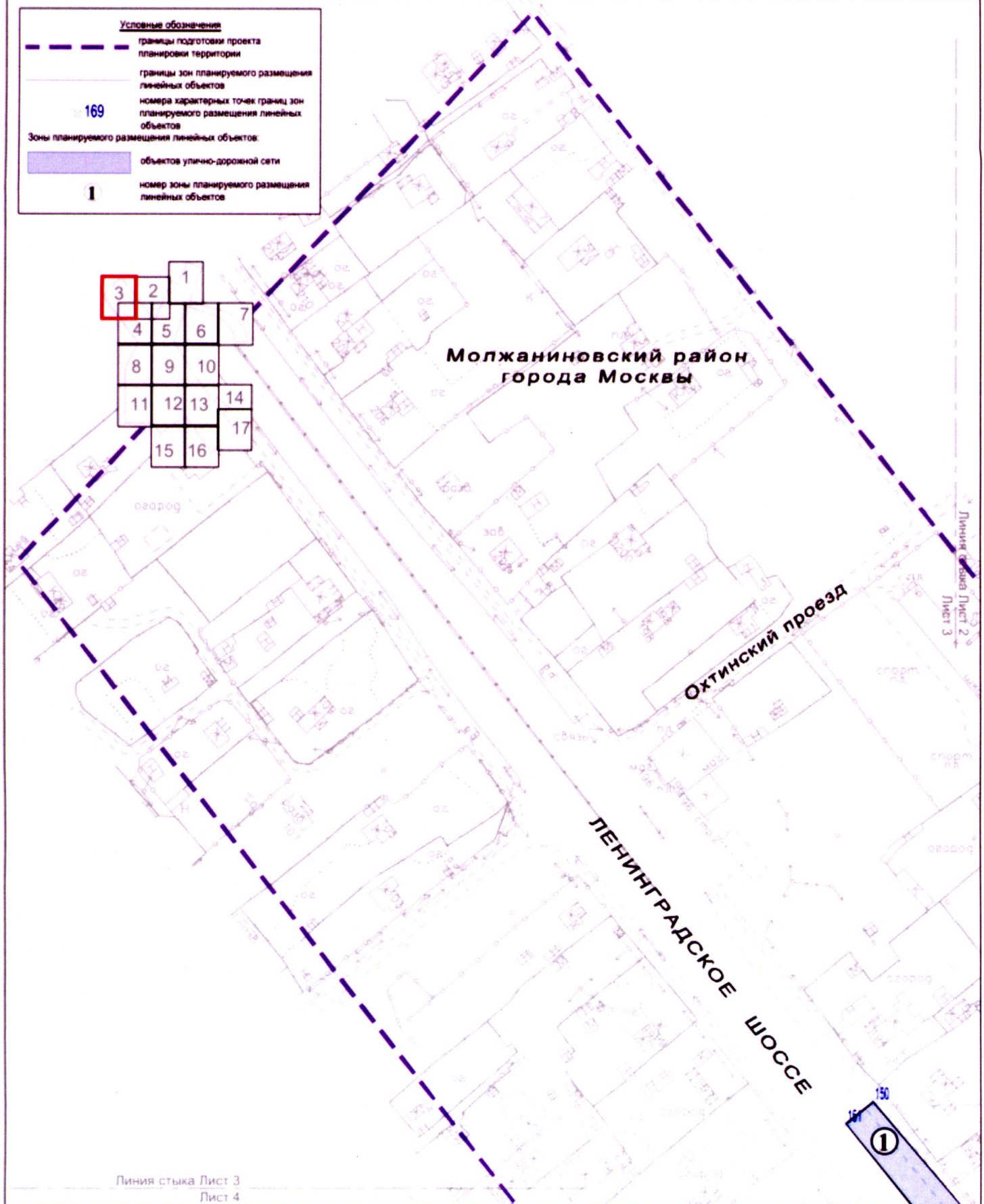
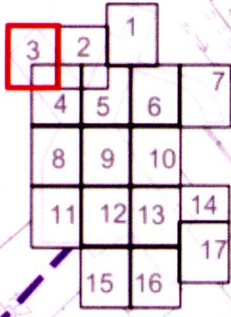
Охтинская улица

Условные обозначения

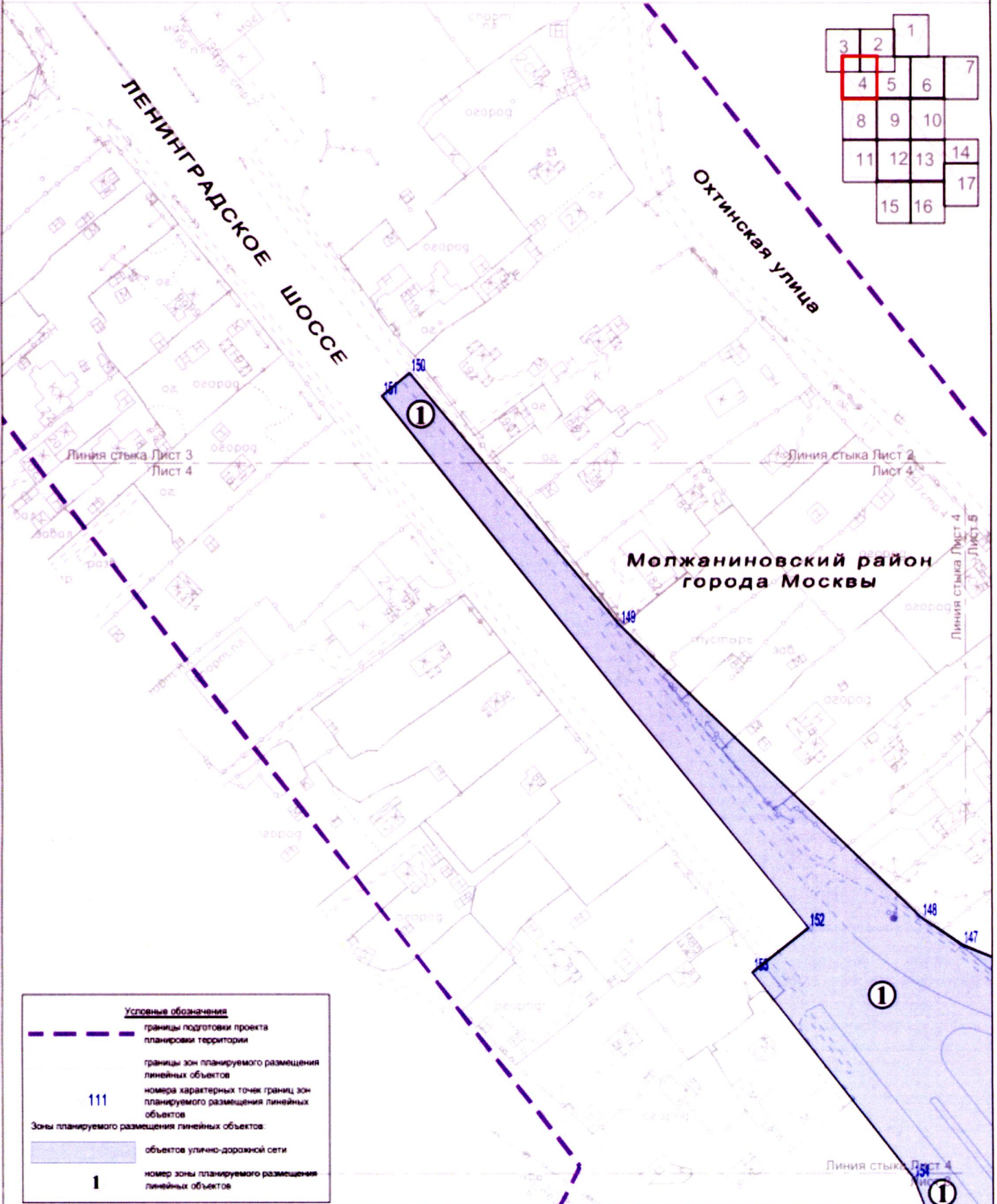
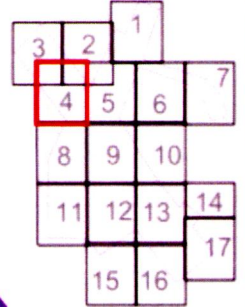
- границы подготовки проекта планировки территории
- границы зон планируемого размещения линейных объектов
- 169 номера характерных точек границ зон планируемого размещения линейных объектов

Зоны планируемого размещения линейных объектов:

- объектов улично-дорожной сети
- 1 номер зоны планируемого размещения линейных объектов



Лист 4 из 17
 Молжаниновский район города Москвы
 Масштаб 1:2000



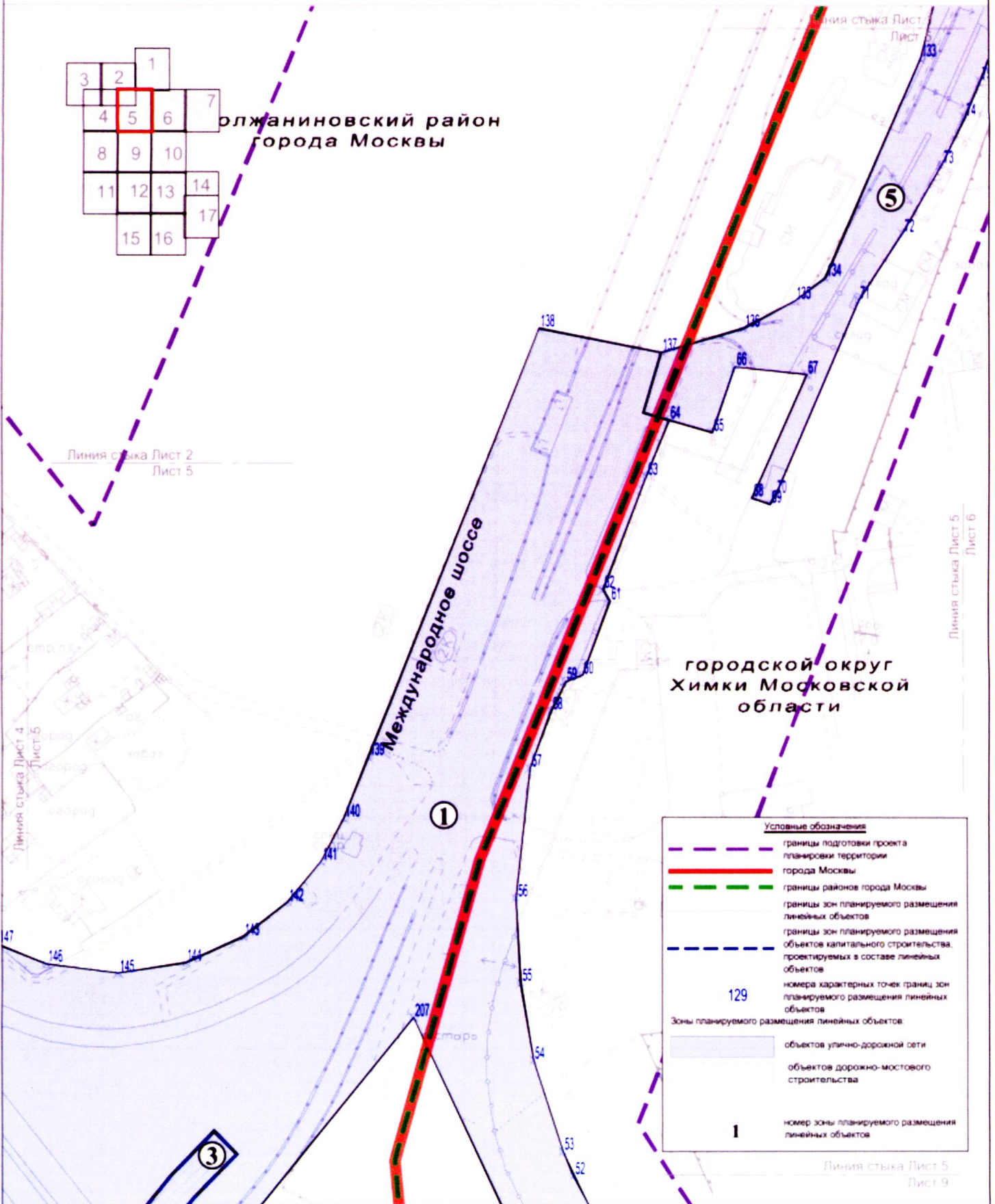
Условные обозначения

- границы подготовки проекта планировки территории
- границы зон планируемого размещения линейных объектов
- 111 номера характерных точек границ зон планируемого размещения линейных объектов

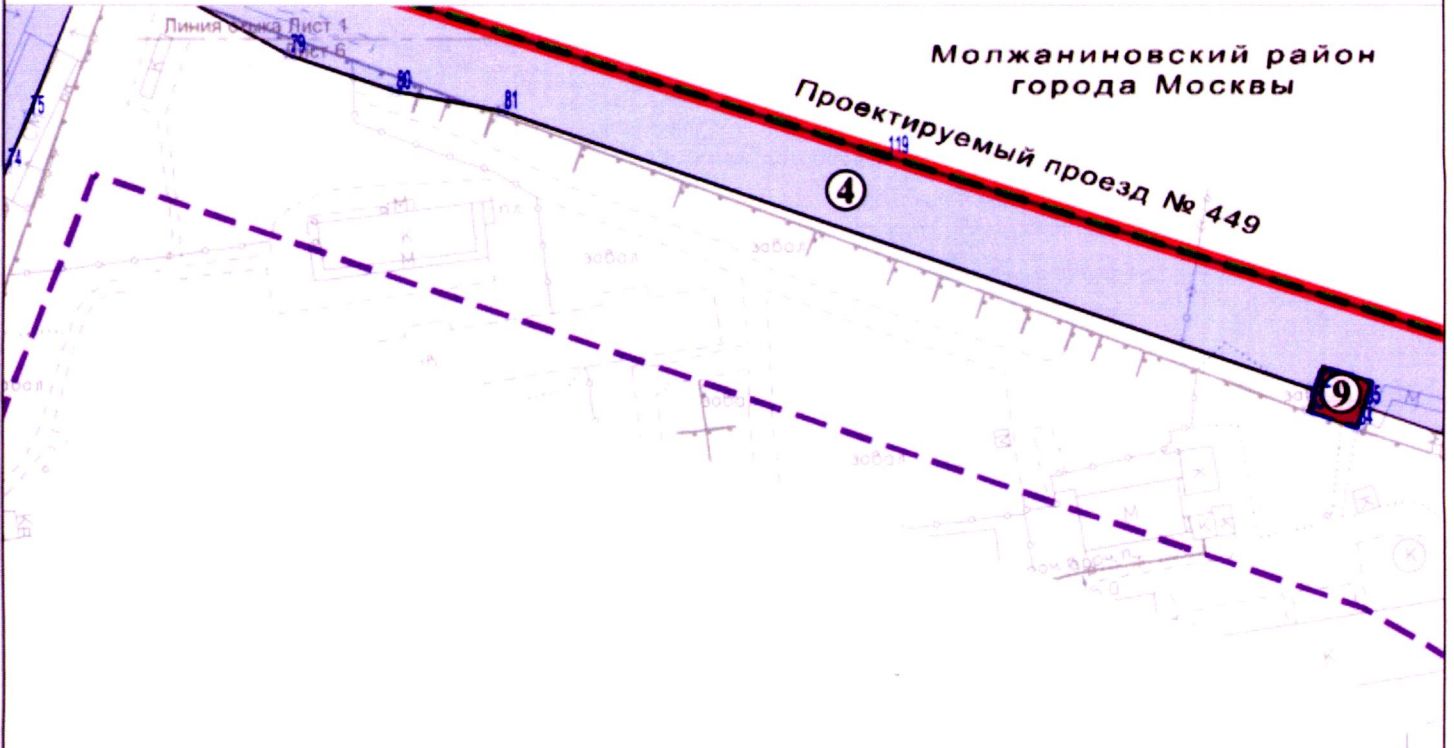
Зоны планируемого размещения линейных объектов:

- 1 объекты улично-дорожной сети
- 1 номер зоны планируемого размещения линейных объектов

Лист 5 из 17
 Молжаниновский район города Москвы
 городской округ Химки Московской области
 Масштаб 1:2000



Лист 6 из 17
 Молжаниновский район города Москвы
 городской округ Химки Московской области
 Масштаб 1:2000



городской округ
 Химки Московской
 области

Линия стыка Лист 5
Лист 6

Линия стыка Лист 6
Лист 7

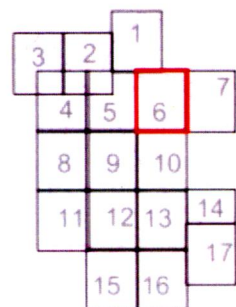
Условные обозначения

- границы подготовки проекта планировки территории города Москвы
- границы районов города Москвы
- границы зон планируемого размещения линейных объектов
- номера характерных точек границ зон планируемого размещения линейных объектов
- границы зон планируемого размещения объектов капитального строительства, проектируемых в составе линейных объектов

Зоны планируемого размещения линейных объектов:

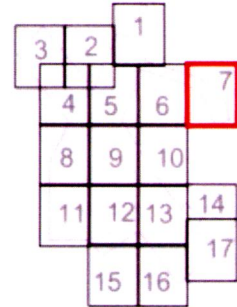
- объектов улично-дорожной сети
- объектов инженерной инфраструктуры

4
номер зоны планируемого размещения линейных объектов



Линия стыка Лист 6
Лист 10

Линия стыка Лист 1
 Лист 6



Молжаниновский район
 города Москвы

городской округ
 Химки Московской
 области

Проектируемый проезд № 449

Вашутинское шоссе

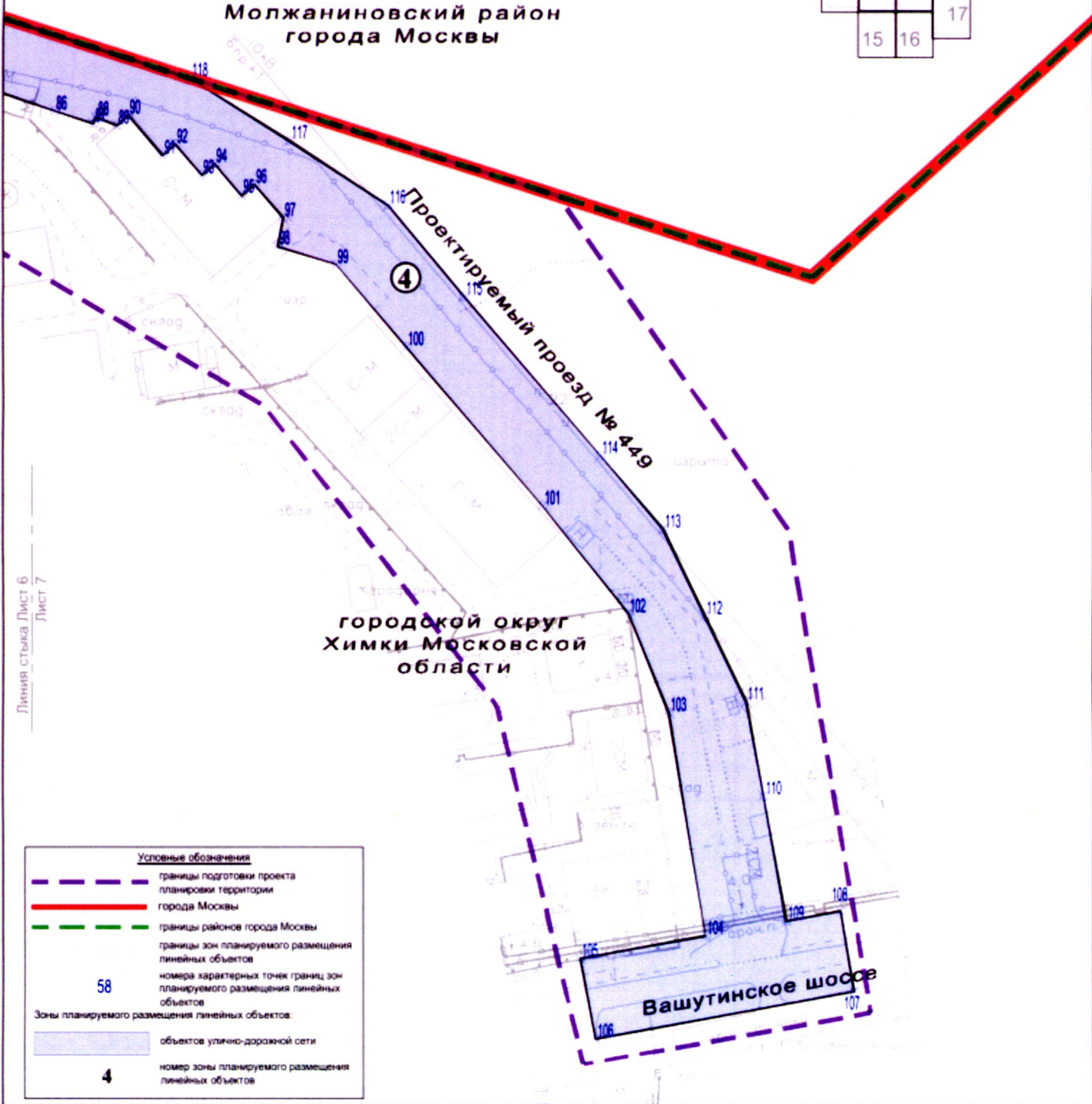
Линия стыка Лист 6
 Лист 7

Условные обозначения

- границы подготовки проекта планировки территории
- границы районов города Москвы
- границы зон планируемого размещения линейных объектов
- 58 номера характерных точек границ зон планируемого размещения линейных объектов

Зоны планируемого размещения линейных объектов:

- объектов улично-дорожной сети
- 4 номер зоны планируемого размещения линейных объектов

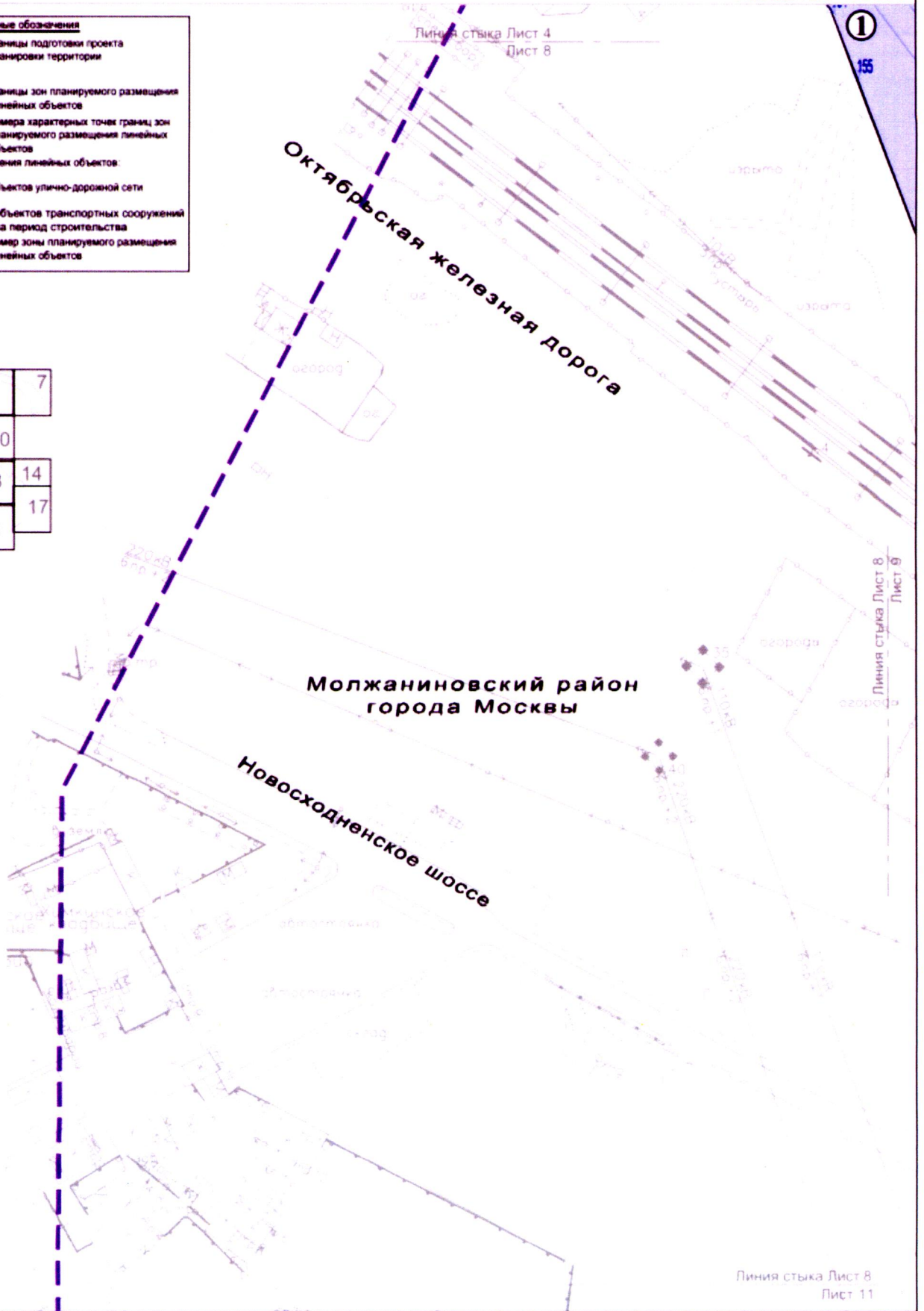
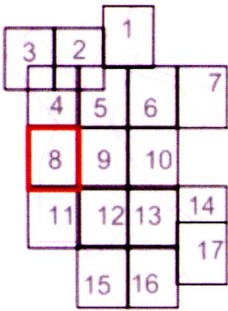


Условные обозначения

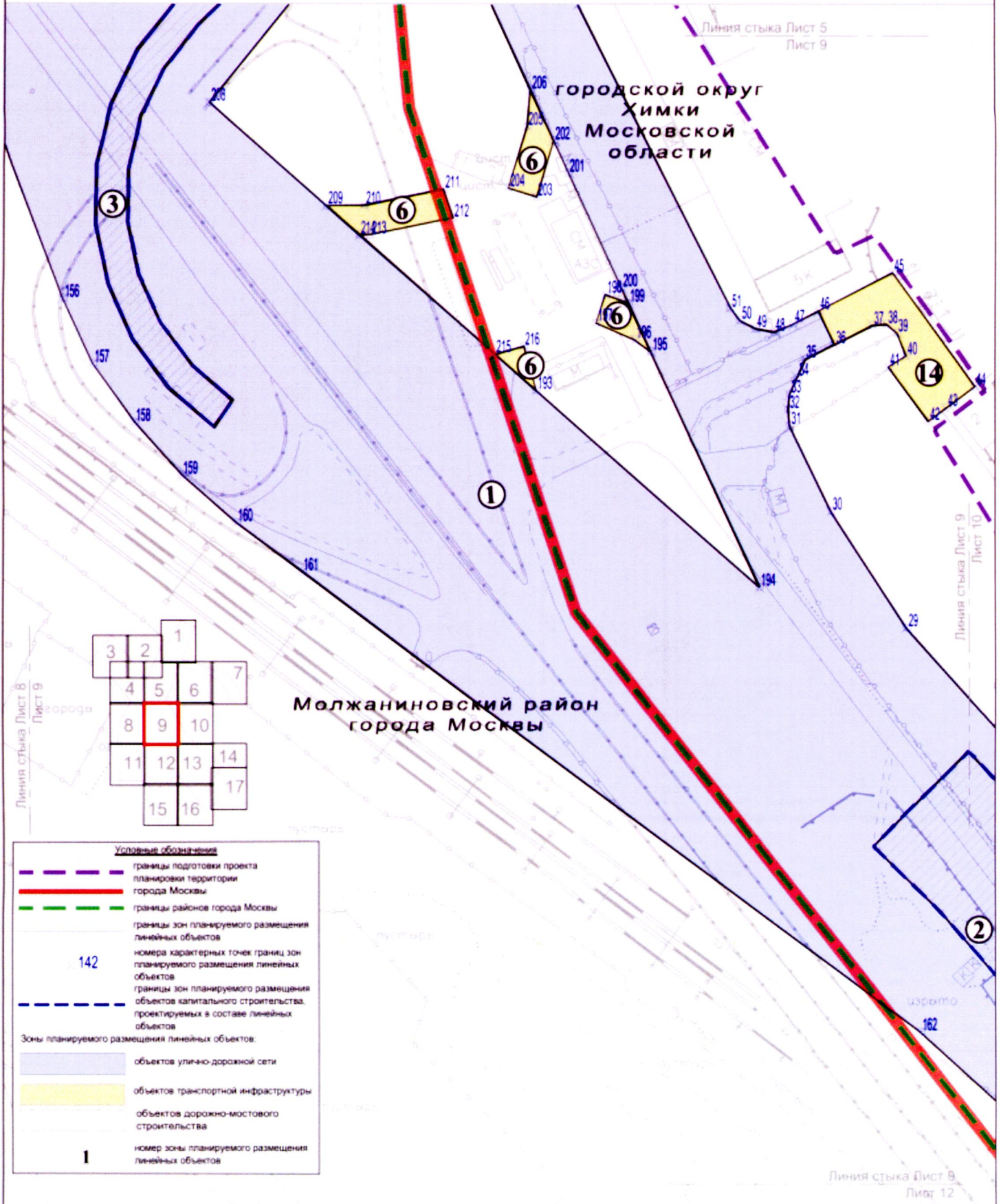
- границы подготовки проекта планировки территории
- границы зон планируемого размещения линейных объектов
- 109 номера характерных точек границ зон планируемого размещения линейных объектов

Зоны планируемого размещения линейных объектов:

- объектов улично-дорожной сети
- объектов транспортных сооружений на период строительства
- 1 номер зоны планируемого размещения линейных объектов



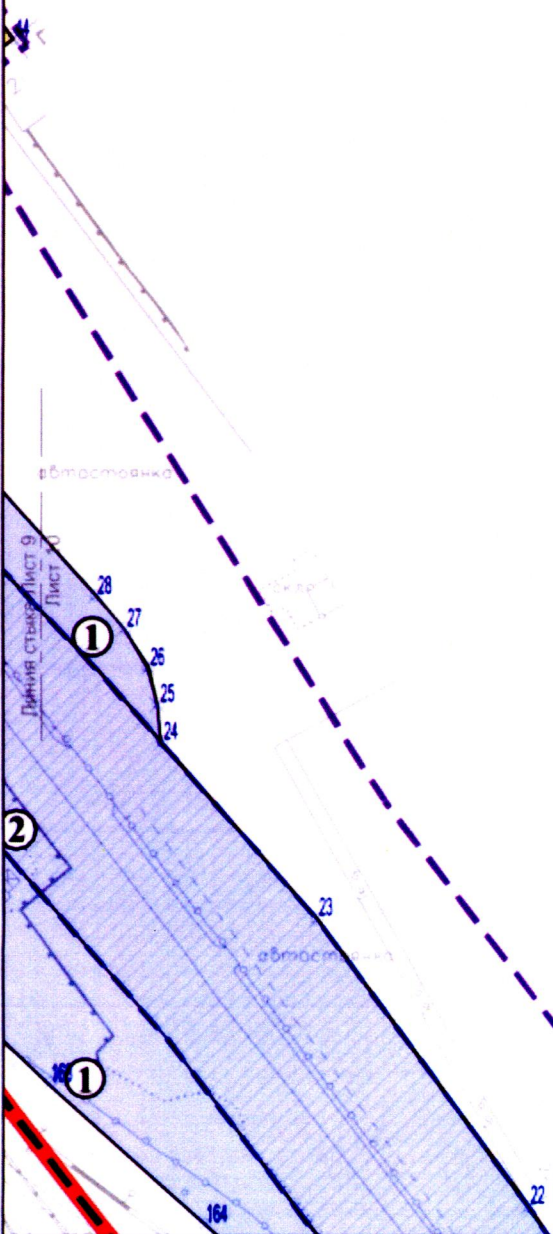
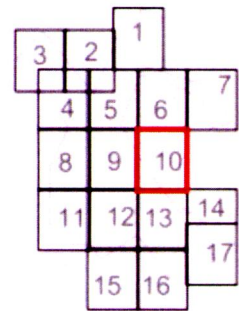
Лист 9 из 17
 Молжаниновский район города Москвы
 городской округ Химки Московской области
 Масштаб 1:2000



Лист 10 из 17
 Молжаниновский район города Москвы
 городской округ Химки Московской области
 Масштаб 1:2000

Линия стыка Лист 6
 Лист 10

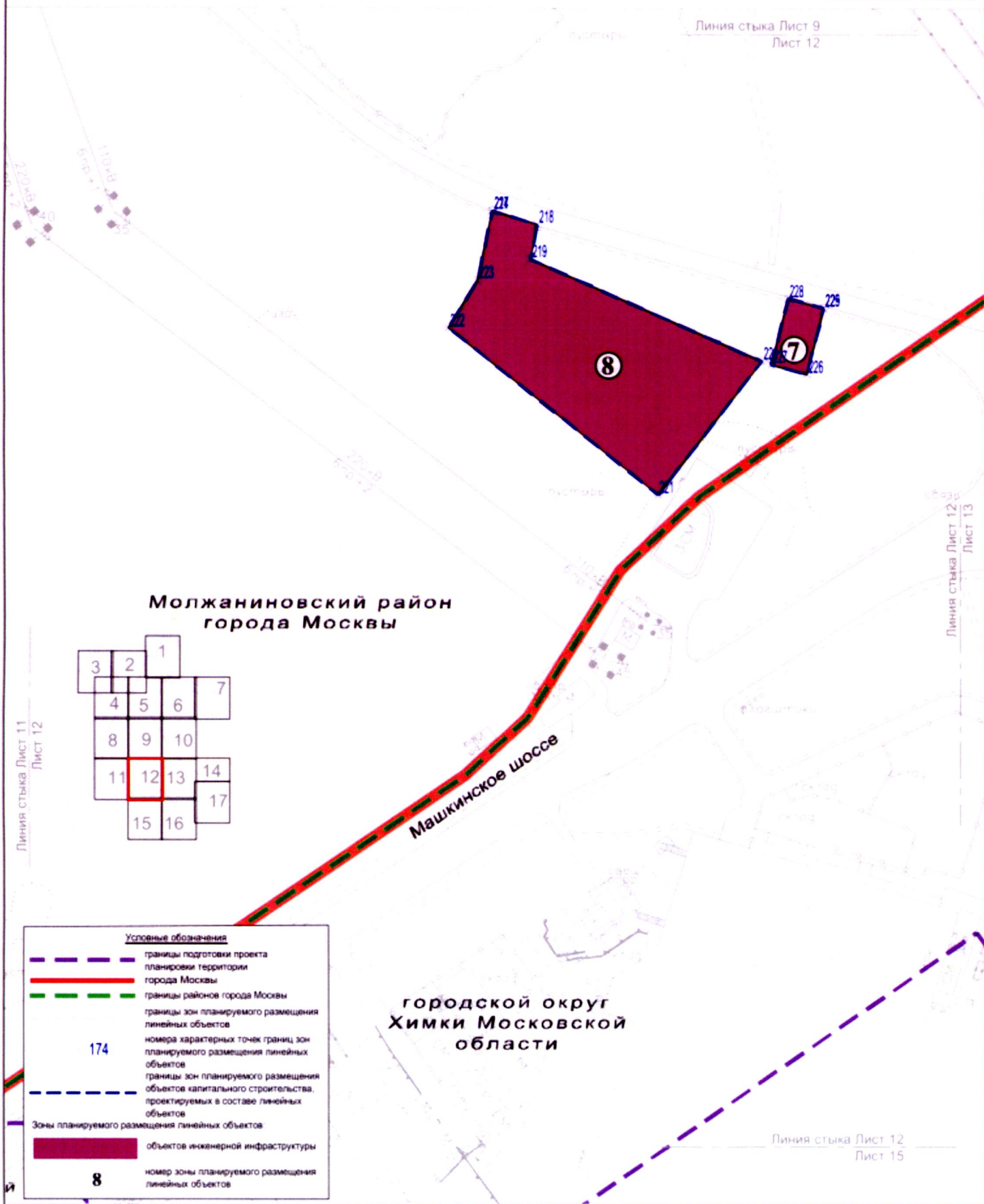
Условные обозначения	
	границы подготовки проекта планировки территории
	границы города Москвы
	границы районов города Москвы
	границы зон планируемого размещения линейных объектов
	номера характерных точек границ зон планируемого размещения линейных объектов
	границы зон планируемого размещения объектов капитального строительства, проектируемых в составе линейных объектов
Зоны планируемого размещения линейных объектов:	
	объектов улично-дорожной сети
	объектов дорожно-мостового строительства
	номер зоны планируемого размещения линейных объектов



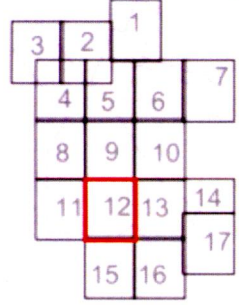
городской округ
 Химки
 Московской
 области

Линия стыка Лист 10
 Лист 13

Лист 12 из 17
 Молжаниновский район города Москвы
 городской округ Химки Московской области
 Масштаб 1:2000



Молжаниновский район
 города Москвы

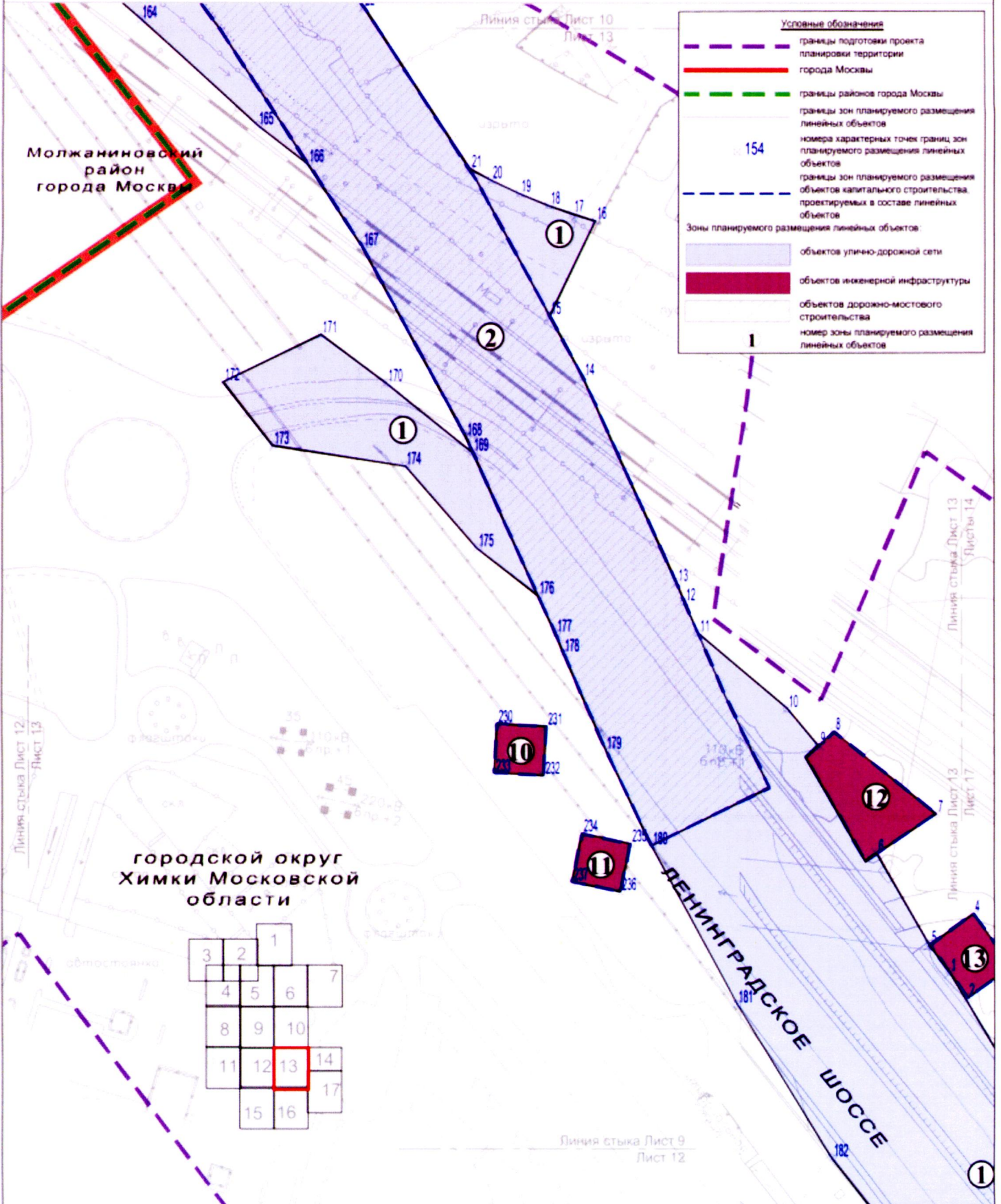


Условные обозначения

- границы подготовки проекта планировки территории города Москвы
- границы районов города Москвы
- границы зон планируемого размещения линейных объектов
- номера характерных точек границ зон планируемого размещения линейных объектов
- границы зон планируемого размещения объектов капитального строительства, проектируемых в составе линейных объектов
- Зоны планируемого размещения линейных объектов
- объекты инженерной инфраструктуры
- номер зоны планируемого размещения линейных объектов

городской округ
 Химки Московской
 области

Лист 13 из 17
Молжаниновский район города Москвы
городской округ Химки Московской области
Масштаб 1:2000



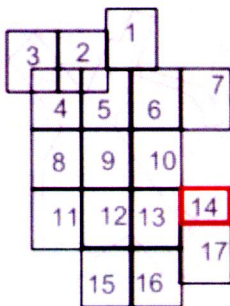
Лист 14 из 17
городской округ Химки Московской области
Масштаб 1:2000

Линия стыка Лист 11
Лист 14

Линия стыка Лист 13
Лист 14

городской округ
Химки Московской
области

Линия стыка Лист 14
Лист 17

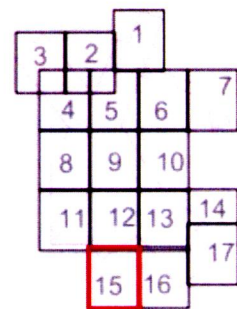


Условные обозначения

--- границы подготовки проекта
планировки территории

Линия стыка Лист 14
Лист 15

Лист 15 из 17
городской округ Химки Московской области
Масштаб 1:2000

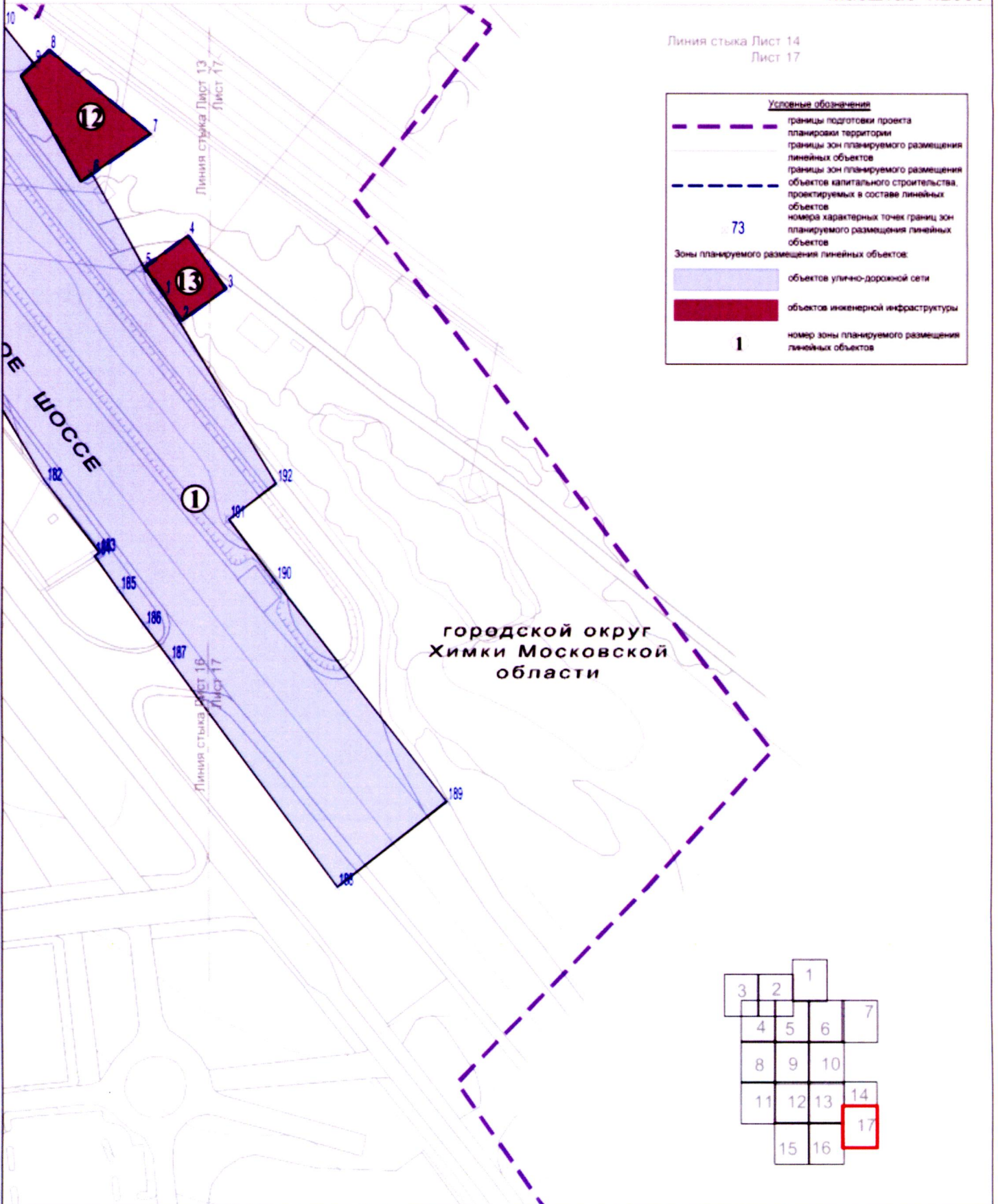


Линия стыка Лист 15
Лист 16

Условные обозначения

— — — — — границы подготовки проекта
— — — — — границы планировки территории

Лист 17 из 17
 городской округ Химки Московской области
 Масштаб 1:2000



Линия стыка Лист 14
 Лист 17

Условные обозначения	
	границы подготовки проекта
	границы зон планируемого размещения линейных объектов
	границы зон планируемого размещения объектов капитального строительства, проектируемых в составе линейных объектов
	номера характерных точек границ зон планируемого размещения линейных объектов
Зоны планируемого размещения линейных объектов:	
	объектов улично-дорожной сети
	объектов инженерной инфраструктуры
	номер зоны планируемого размещения линейных объектов

городской округ
 Химки Московской
 области

