


Чертеж "ПЛАНИРОВОЧНАЯ ОРГАНИЗАЦИЯ ТЕРРИТОРИИ С ГРАНИЦАМИ ЗОН ПЛАНИРУЕМОГО РАЗМЕЩЕНИЯ ОБЪЕКТОВ КАПИТАЛЬНОГО СТРОИТЕЛЬСТВА"

Чертеж 2 "Линейные объекты инженерной инфраструктуры и улично-дорожной сети"

Лист 1



Разработано в масштабе 1:500

Бескудниковский район
города Москвы

УСЛОВНЫЕ ОБОЗНАЧЕНИЯ

Границы:
 подготовка проекта планировки территории района города Москвы

Зоны объектов капитального строительства:
 зоны планируемого строительства, реконструкции объектов УДС

37 номер участка

ЛИНИИ ГРАДОСТРОИТЕЛЬНОГО РЕГУЛИРОВАНИЯ

СУЩЕСТВУЮЩИЕ

красные линии улично-дорожной сети

линия застройки

границы зон охраняемого природного ландшафта

границы объектов природного комплекса города Москвы

границы технических зон инженерных коммуникаций и сооружений

границы технических зон метрополитена

границы внеуличных пешеходных переходов

ОТМЕНЯЕМЫЕ

красные линии улично-дорожной сети

линия застройки


границы объектов природного комплекса города Москвы

УСТАНОВЛИВАЕМЫЕ

красные линии улично-дорожной сети

границы объектов природного комплекса города Москвы

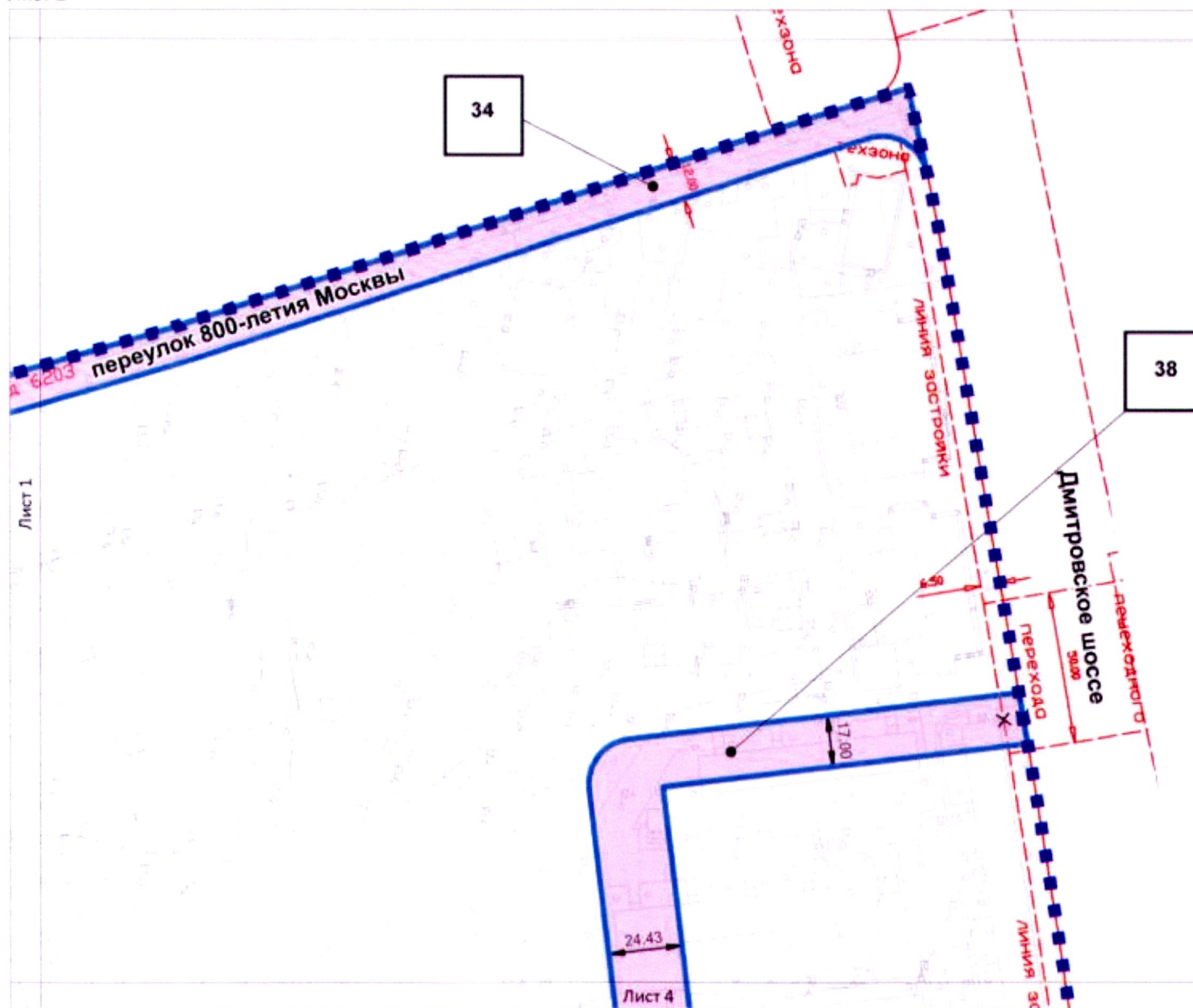
Схема расположения листов



Чертеж "ПЛАНИРОВОЧНАЯ ОРГАНИЗАЦИЯ ТЕРРИТОРИИ С ГРАНИЦАМИ ЗОН ПЛАНИРУЕМОГО РАЗМЕЩЕНИЯ ОБЪЕКТОВ КАПИТАЛЬНОГО СТРОИТЕЛЬСТВА"

Чертеж 2 "Линейные объекты инженерной инфраструктуры и улично-дорожной сети"

Лист 2



Разработано в масштабе 1:500

Бескудниковский район
города Москвы**УСЛОВНЫЕ ОБОЗНАЧЕНИЯ**

- ГРАНИЦЫ:**
 подготовка проекта планировки территории района города Москвы
- зоны объектов капитального строительства:**
 зоны планируемого строительства, реконструкции объектов УДС
- 37** номер участка

ЛИНИИ ГРАДОСТРОИТЕЛЬНОГО РЕГУЛИРОВАНИЯ**СУЩЕСТВУЮЩИЕ**


- красные линии улично-дорожной сети
- линия застройки
- границы зон охраняемого природного ландшафта
- границы объектов природного комплекса города Москвы
- границы технических зон инженерных коммуникаций и сооружений
- границы технических зон метрополитена
- границы внеуличных пешеходных переходов

ОТМЕНЯЕМЫЕ

- красные линии улично-дорожной сети
- линия застройки
- границы объектов природного комплекса города Москвы

УСТАНОВЛИВАЕМЫЕ

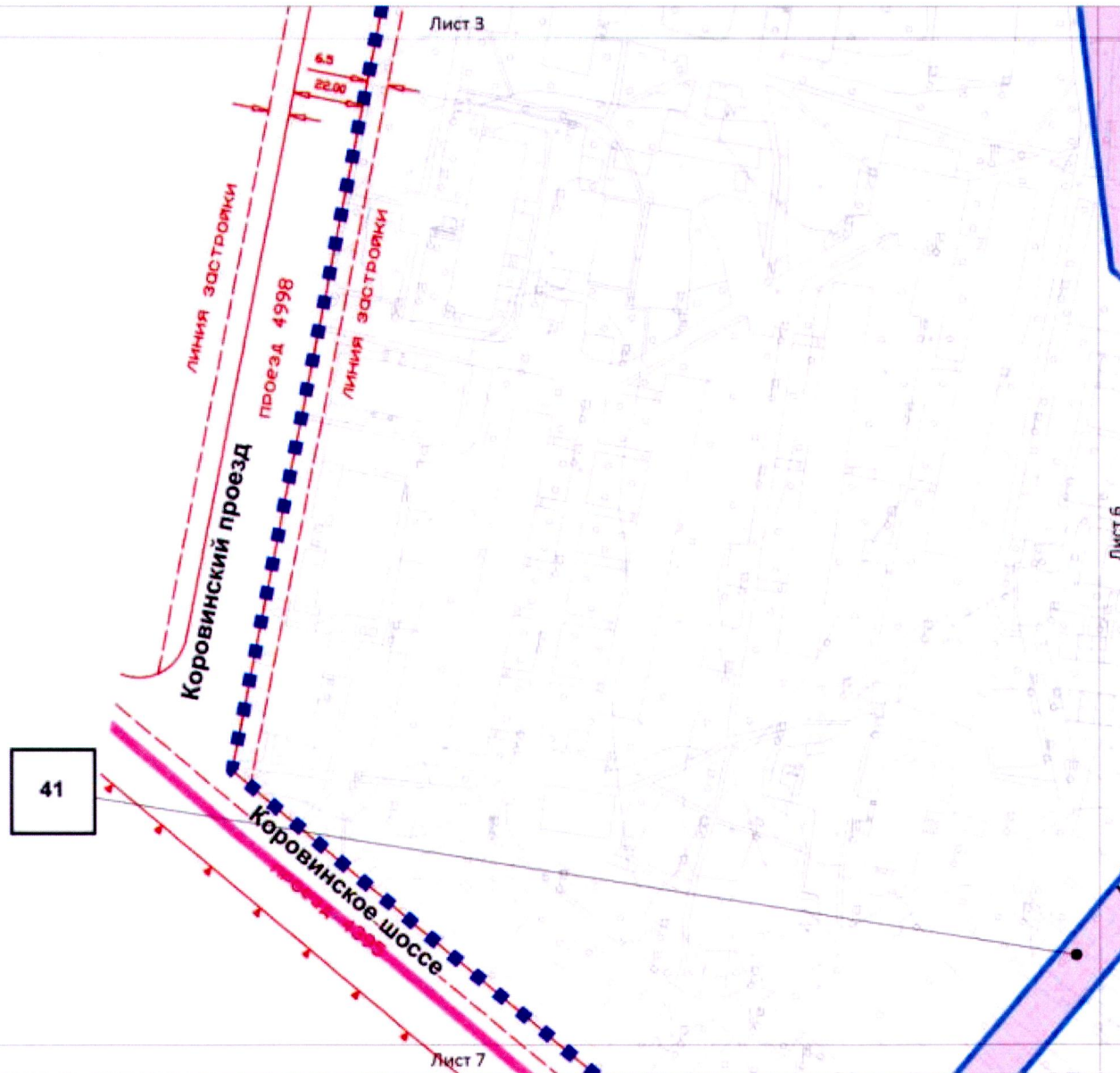
- красные линии улично-дорожной сети
- границы объектов природного комплекса города Москвы

Схема расположения листов

ЧЕРТЕЖ "ПЛАНИРОВОЧНАЯ ОРГАНИЗАЦИЯ ТЕРРИТОРИИ С ГРАНИЦАМИ ЗОН ПЛАНИРУЕМОГО РАЗМЕЩЕНИЯ ОБЪЕКТОВ КАПИТАЛЬНОГО СТРОИТЕЛЬСТВА"

Чертеж 2 "Линейные объекты инженерной инфраструктуры и улично-дорожной сети"

Лист 5



Разработано в масштабе 1:500

Бескудниковский район
города Москвы**УСЛОВНЫЕ ОБОЗНАЧЕНИЯ**

- Границы:**
 подготовка проекта планировки территории района города Москвы
- зоны объектов капитального строительства:**
 зоны планируемого строительства реконструкции объектов УДС
- 37** номер участка

ЛИНИИ ГРАДОСТРОИТЕЛЬНОГО РЕГУЛИРОВАНИЯ**СУЩЕСТВУЮЩИЕ**


- красная красные линии улично-дорожной сети
- линия застройки линия застройки
- границы зон охраняемого природного ландшафта
- границы объектов природного комплекса города Москвы
- границы технических зон инженерных коммуникаций и сооружений
- границы технических зон метрополитена
- границы внеуличных пешеходных переходов

ОТМЕНЯЕМЫЕ

- красные линии улично-дорожной сети
- линия застройки
- границы объектов природного комплекса города Москвы

УСТАНОВЛИВАЕМЫЕ

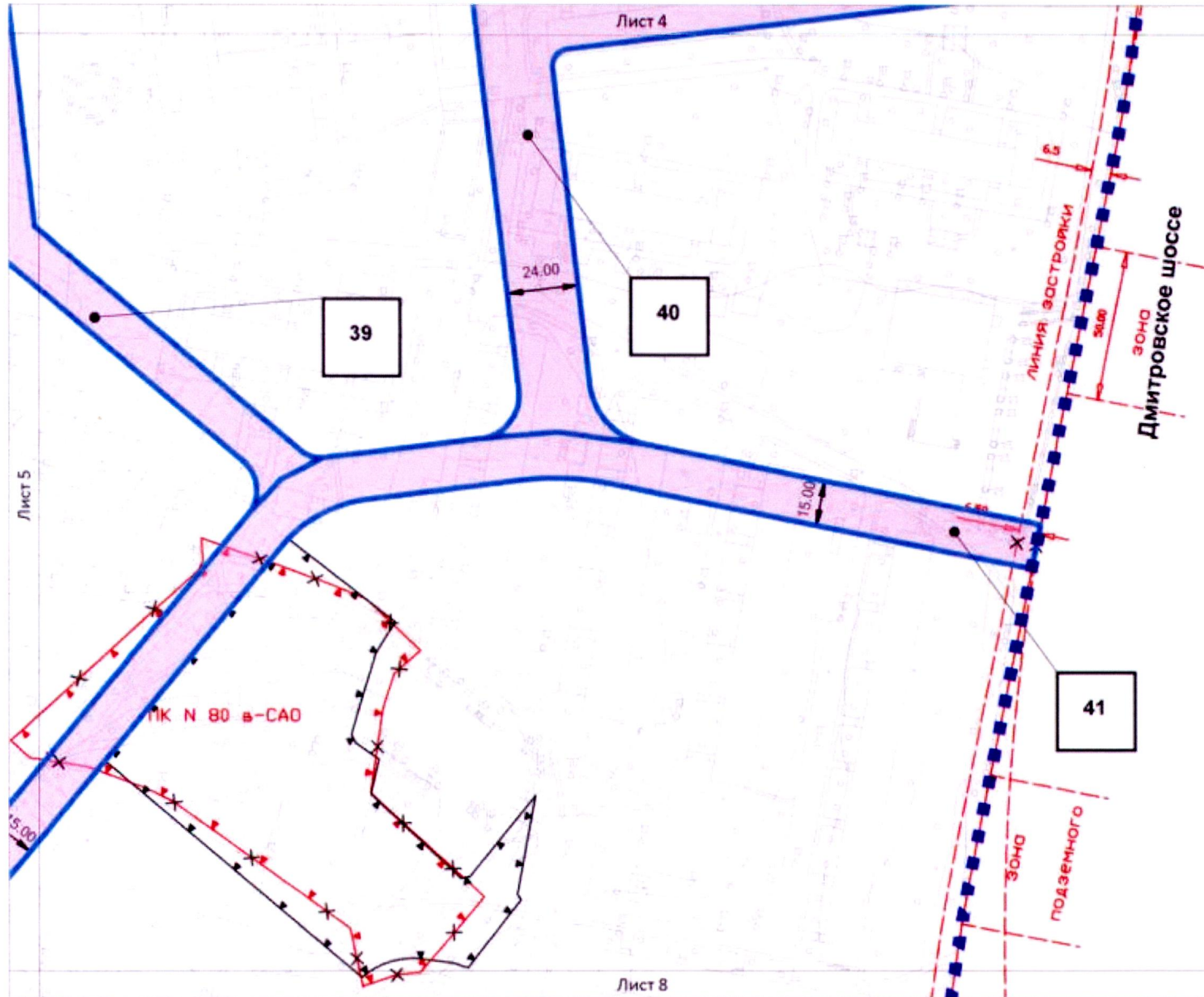
- красная красные линии улично-дорожной сети
- границы объектов природного комплекса города Москвы

Схема расположения листов

Чертеж "ПЛАНИРОВОЧНАЯ ОРГАНИЗАЦИЯ ТЕРРИТОРИИ С ГРАНИЦАМИ ЗОН ПЛАНИРУЕМОГО РАЗМЕЩЕНИЯ ОБЪЕКТОВ КАПИТАЛЬНОГО СТРОИТЕЛЬСТВА"

Чертеж 2 "Линейные объекты инженерной инфраструктуры и улично-дорожной сети"

Лист 6



Разработано в масштабе 1:500

Бескудниковский район
города Москвы**УСЛОВНЫЕ ОБОЗНАЧЕНИЯ**

- ГРАНИЦЫ:**
 подготовка проекта планировки территории района города Москвы
- зоны объектов капитального строительства:**
 зоны планируемого строительства, реконструкции объектов УДС

37 номер участка

ЛИНИИ ГРАДОСТРОИТЕЛЬНОГО РЕГУЛИРОВАНИЯ СУЩЕСТВУЮЩИЕ

- красные линии улично-дорожной сети
- линия застройки
- границы зон охраняемого природного ландшафта
- границы объектов природного комплекса города Москвы
- границы технических зон инженерных коммуникаций и сооружений
- границы технических зон метрополитена
- границы внеуличных пешеходных переходов

ОТМЕНЯЕМЫЕ

- красные линии улично-дорожной сети
- линия застройки
- границы объектов природного комплекса города Москвы

УСТАНОВЛИВАЕМЫЕ

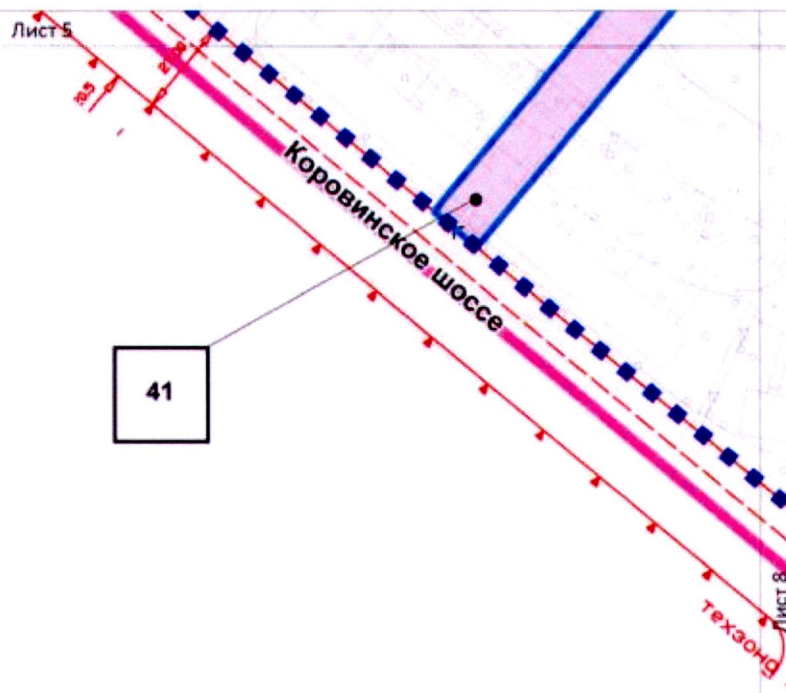
- красные линии улично-дорожной сети
- границы объектов природного комплекса города Москвы

Схема расположения листов

ЧЕРТЕЖ "ПЛАНИРОВОЧНАЯ ОРГАНИЗАЦИЯ ТЕРРИТОРИИ С ГРАНИЦАМИ ЗОН ПЛАНИРУЕМОГО РАЗМЕЩЕНИЯ ОБЪЕКТОВ КАПИТАЛЬНОГО СТРОИТЕЛЬСТВА"

Чертеж 2 "Линейные объекты инженерной инфраструктуры и улично-дорожной сети"

Лист 7



Разработано в масштабе 1:500

Бескудниковский район
города Москвы**УСЛОВНЫЕ ОБОЗНАЧЕНИЯ**

ГРАНИЦЫ:
 подготовка проекта планировки территории района города Москвы

зоны объектов капитального строительства:
 зоны планируемого строительства, реконструкции объектов УДС

37 номер участка

ЛИНИИ ГРАДОСТРОИТЕЛЬНОГО РЕГУЛИРОВАНИЯ**СУЩЕСТВУЮЩИЕ**


- красная линия улично-дорожной сети
- линия застройки
- границы зон охраняемого природного ландшафта
- границы объектов природного комплекса города Москвы
- границы технических зон инженерных коммуникаций и сооружений
- границы технических зон метрополитена
- границы внеуличных пешеходных переходов

ОТМЕНЯЕМЫЕ

- красные линии улично-дорожной сети
- линия застройки
- границы объектов природного комплекса города Москвы

УСТАНОВЛИВАЕМЫЕ

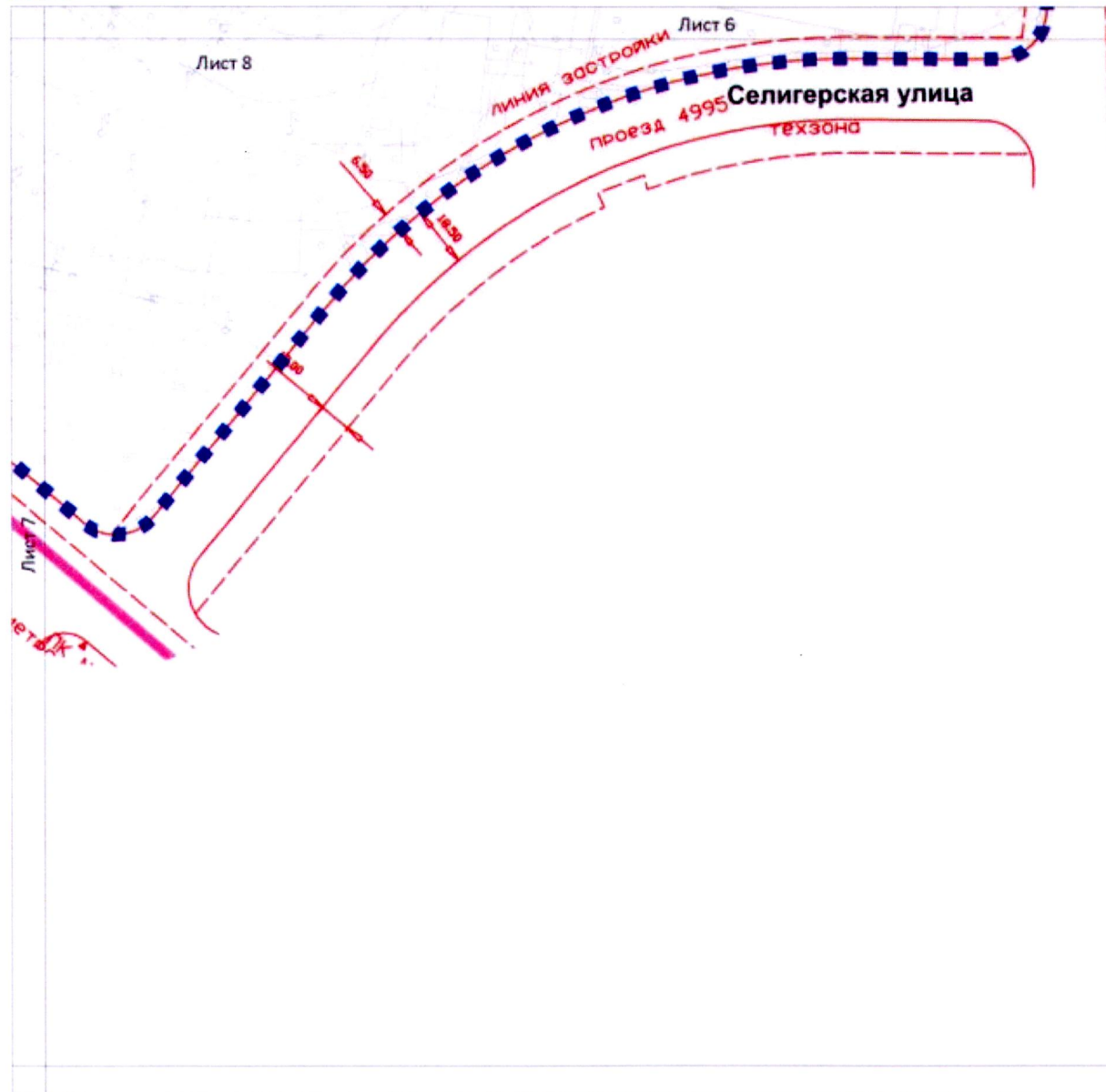
- красные линии улично-дорожной сети
- границы объектов природного комплекса города Москвы

Схема расположения листов

ЧЕРТЕЖ "ПЛАНИРОВОЧНАЯ ОРГАНИЗАЦИЯ ТЕРРИТОРИИ С ГРАНИЦАМИ ЗОН ПЛАНИРУЕМОГО РАЗМЕЩЕНИЯ ОБЪЕКТОВ КАПИТАЛЬНОГО СТРОИТЕЛЬСТВА"

Чертеж 2 "Линейные объекты инженерной инфраструктуры и улично-дорожной сети"

Лист 8



Разработано в масштабе 1:500

Бескудниковский район
города Москвы**УСЛОВНЫЕ ОБОЗНАЧЕНИЯ**

ГРАНИЦЫ:
 подготовка проекта планировки территории района города Москвы

зоны объектов капитального строительства:
 зоны планируемого строительства, реконструкции объектов УДС.

37 номер участка

ЛИНИИ ГРАДОСТРОИТЕЛЬНОГО РЕГУЛИРОВАНИЯ**СУЩЕСТВУЮЩИЕ**

	красные линии улично-дорожной сети
	линия застройки
	границы зон охраняемого природного ландшафта
	границы объектов природного комплекса города Москвы
	границы технических зон инженерных коммуникаций и сооружений
	границы технических зон метрополитена
	границы внеуличных пешеходных переходов

ОТМЕНЯЕМЫЕ

	красные линии улично-дорожной сети
	линия застройки
	границы объектов природного комплекса города Москвы

УСТАНОВЛИВАЕМЫЕ

	красные линии улично-дорожной сети
	границы объектов природного комплекса города Москвы

Схема расположения листов